




MINISTERSTVO  
PRO MÍSTNÍ  
ROZVOJ ČR

OBCEPRO  
PROGRAM ROZVOJE OBCE

# Program rozvoje obce Velký Týnec



**na období od 2015 do 2022**

# Úvod

Strategický plán rozvoje obce Velký Týnec je významným programovým dokumentem, který formuluje cíle rozvoje obce a cesty k jejich dosažení až do roku 2022. Strategický plán vytváří širší koncepční rámec vývoje obce. Díky svému dlouhodobému zaměření by měl zachovávat kontinuitu rozvoje obce a to bez ohledu na aktuální politické složení představitelů správy. Dokument je tvořen tak, aby odrážel společenské potřeby obyvatel, přispíval k dalšímu rozvoji obce, zachovával jeho ráz pro budoucí generace a ohleduplně přistupoval k okolní krajině a přírodě.

Program rozvoje obce Velký Týnec není uzavřeným dokumentem. Je nezbytné s ním neustále pracovat, průběžně porovnávat se skutečností a aktualizovat. Proto by měl být živým dokumentem i v následujících letech. Obec předpokládá zapojení svých představitelů do kontroly realizace programu a do jeho případného revidování v důsledku nových aktivit. Program rozvoje obce Velký Týnec bude po schválení zastupitelstvem obce dostupný na webových stránkách obce.

## Základní informace o obci Velký Týnec

Obec Velký Týnec se nachází jihovýchodně od krajského města Olomouc. Vzdušnou čarou je obec od Olomouce vzdálena přibližně 5 km. Do samosprávy obce spadají další sídelní jednotky, konkrétně Vsisko a Čechovice. Jádrem obce je tvořeno místním barokním zámekem, kostelem Nanebevzetí Panny Marie a ulicemi Náves a Sokolská, kde se nachází podstatná část občanské vybavenosti obce. Obec Velký Týnec je součástí ORP Olomouc. Zároveň je také členem dvou dobrovolných svazků obcí mikroregionu Království a mikroregionu Olomoucko.

|                        |   |
|------------------------|---|
| Název                  | <b>Obec Velký Týnec</b>   |
| IČO                    | <b>00299669</b>   |
| Oficiální adresa úřadu | <b>Zámecká č. p. 35, 783 72 Velký Týnec 1</b>                   |
| Starostka              | <b>PhDr. Petr Hanuška, Ph.D.</b>                                |
| Kontakt                | <b>585 151 111</b>  |
| Webové stránky         | <b><a href="http://www.velkytynec.cz">www.velkytynec.cz</a></b> |

## Stručná historie obce

První písemná zmínka o obci pochází z roku 1207. Až do poloviny 14. století byla obec královským majetkem. Své současné jméno obec poprvé použila již před polovinou 15. století. V 18. století se obec rozšířila hned o několik staveb (kostel, školní budova, atd.). Po zrušení nevolnictví na konci 18. století byla v polovině 19. století definitivně zrušena i roboty. V polovině 19. století se obec stala samosprávnou politickou obcí v čele s voleným obecním výborem a starostou, zařazenou do okresu Olomouc-venkov. V dalších letech se obec rozvíjela v zemědělství, v obci vzniklo mnoho spolků a rozšiřovala se zástavba obce o další obecní budovy. Po I. světové válce v obci došlo ke zvýšení počtu obyvatel, byla zřízena dopravní obslužnost obce autobusy, byla provedena elektrifikace obce a obecně se zlepšily životní podmínky místních obyvatel. Další rozvoj obce nastal až na konci 70. let 20. století, kdy bylo vybudováno hned několik významných objektů, jako např. čistírna odpadních vod, sportovní areál u školy společně s mateřskou školou, zdravotní středisko a další. Dalším významným milníkem obce byl rok 1976, kdy se po volbách sousední obce Vsisko, Čechovice a Krčmaň staly místními částmi Velkého Týnce. Obec Krčmaň se ovšem v roce 1990 na přání většiny obyvatel opět osamostatnila. Po roce 1989 došlo v obci k rozšiřování bytové zástavby v obci, k rozvoji

podnikatelských subjektů, společenských aktivit obce, atd.

## **Zkušenosti s rozvojem území**

Obec Velký Týnec se staví velmi zodpovědně k rozvoji svého území. Například v posledních pěti letech realizovala hned několik projektů, které vedly ke zvýšení atraktivity území, obnově budov či k rozvoji nejrůznější infrastruktury. Níže je uveden demonstrativní výčet, který více přiblíží úspěšnost těchto projektů.

|                            |  |
|----------------------------|--|
| 2014                       | Intenzifikace a rozšíření ČOV  |
| 2014                       | Revitalizace centra v obci Velký Týnec   |
| 2006, 2008-2009, 2010-2011 | Rekonstrukce kuchyně a jídelny ZŠ, Rekonstrukce a dostavba školní tělocvičny, Zateplení objektu 6. - 9. ročník |
| 2007, 2010-2011            | Stavba vodovodu Vsisko, Vodovod Velký Týnec - II. etapa (Velký Týnec - Čechovice)                              |
| 2006-2008                  | Rozšíření kanalizace Velký Týnec   |



V obci se udržuje několik lidových zvyků a tradic. Patří mezi ně například vodění medvěda, pochovávaní basy, sečení lúky, kácení májky, dožatá a doobíraná atd.

## **Členství ve sdruženích na základě územní příslušnosti**

Jak je v úvodu strategie zmíněno, obec Velký Týnec je součástí dvou dobrovolných svazků obcí, konkrétně ve Sdružení obcí mikroregionu Království a Mikroregionu Olomoucko. **Sdružení obcí mikroregionu Království** vzniklo v roce 1999 a prvotním záměrem byla příprava společných investičních projektů. Po neúspěchu tohoto záměru se mikroregion začal zaměřovat na pořádání kulturních, společenských a sportovních akcí. Mikroregion v posledních letech směřuje svou pozornost také na zajištění protipovodňových opatření pro členské obce. Mikroregion se rozkládá na území dvou okresů Olomouc a Přerov a je tvořen 14 obcemi - Blatec, Brodek u Přerova, Císařov, Citov, Čelechovice, Dub nad Moravou, Grygov, Charváty, Kožušany-Tážaly, Krčmaň, Majetín, Suchonice, Velký Týnec a Věrovany. Sdružení obcí mikroregionu Království má sídlo v obci Grygov.

**Mikroregion Olomoucko** je tvořen krajským městem Olomouc a 25 okolními obcemi, mezi které patří mimo jiné Bohuňovice, Bukovany, Bystrovany, Hněvotín, Horka nad Moravou, Samotišky, Štěpánov, Velká Bystřice ad. Mikroregion se sídlem v krajském městě vznikl v roce 2000. Mikroregion byl založen za účelem přizvání obcí ke společné diskuzi o zpracování Strategického plánu rozvoje mikroregionu Olomoucko a města Olomouce v roce 2000 a jeho aktualizací v letech 2005 a 2007. Jedná se tedy o volnou formu dobrovolného sdružení obcí pro spolupráci při implementaci Strategického plánu.

Obec Velký Týnec je také členem místní akční skupiny **MAS Hanácké Království**. Sídlo místní akční skupiny je v obci Grygov. Místní akční skupina se rozkládá na území okresů Olomouc a Přerov. V současné době je MAS Hanácké Království na Ministerstvu pro místní rozvoj vedená jako nezkušená místní akční skupina, která své znalosti teprve získává. Místní akční skupina je tvořena 18 obcemi, přičemž většina obcí je zároveň členy Sdružení obcí mikroregionu Království a Mikroregionu Olomoucko. Zájmová území těchto spolků se tedy z velké části prolínají. MAS Hanácké Království má stanoveny několik cílů, jako například podporu regionálního a komunitního rozvoje venkovského regionu, iniciování vzdělávání, vytváření pozitivního prostředí pro konstruktivní dialog s veřejnou správou, neziskovými a příspěvkovými organizacemi a jinými regionálními, krajskými nebo zahraničními subjekty atd.

Pro obec je výhodné členství především ve Sdružení obcí mikroregionu Království. Po vytvoření strategie místní akční skupiny bude výhodné také členství v MAS Hanácké Království.

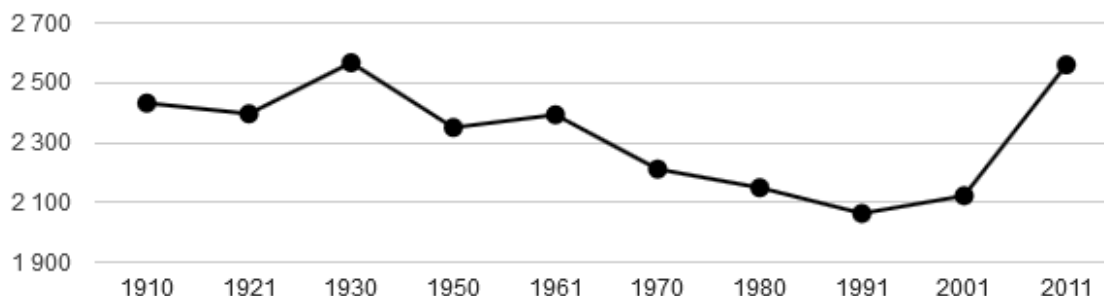
## 2. Obyvatelstvo

### Vývoj počtu obyvatel

Obec Velký Týnec patří se svým počtem obyvatel mezi větší obce v Olomouckém kraji. Na konci roku 2013 byla obec s **2 768** obyvateli **38. největší obcí v Olomouckém kraji** hned po Konicích, Kostelci na Hané a Javorníku. Obec je z hlediska srovnání počtu obyvatel podobná například Mikulovicím (2 680 obyvatel k 31. 12. 2013) a Konicím (2 805 obyvatel k 31. 12. 2013).

Z historického hlediska, v rámci posledních 100 let docházelo v obci k nevyrovnanému vývoji počtu obyvatel. Po mírném úbytku obyvatel způsobeným I. světovou válkou došlo v obci **ve 20. a 30. letech k rozsáhlému rozvoji**. Obec rozšiřovala svou bytovou zástavbu, bylo postaveno hned několik budov pro občanské využití, jako například společenský dům nebo hasičská zbrojnice, došlo k modernizaci infrastruktury, atd. Pokles obyvatel obec postihl až v období okupace během II. světové války. Ovšem významný úbytek obyvatel nastal po změně společenského systému v roce 1948, kdy ubylo pracovních příležitostí v zemědělství, došlo také k útlumu soukromého řemeslnického podnikání a k zániku podstatné většiny místních živností. K opětovnému nárůstu obyvatel v obci docházelo zpočátku velmi pomalu. Ke zrychlení populačního růstu obce napomohla zvýšená aktivita soukromých podnikatelských subjektů a taktéž aktivita obce v rámci zkvalitňování občanské vybavenosti a infrastruktury. Největší rozvoj obce je z grafu níže patrný na počátku 3. tisíciletí, kdy na Moravě začalo docházet k tzv. suburbanizaci. Suburbanizace je jev, kdy se obyvatelé z center větších měst stěhují do obcí, které se nachází v jejich zázemí. Díky tomuto jevu a pokračujícímu rozvoji v obci neustále dochází k přírůstku obyvatel.

**Graf: Dlouhodobý vývoj počtu obyvatel obce Velký Týnec od roku 1910**



**Zdroj: ČSÚ**

V obci během posledních 10 let dochází k neustálému přírůstku obyvatel. Tuto skutečnost můžeme přisuzovat především dobré občanské vybavenosti, kvalitní infrastruktuře, blízkosti krajského města a dobrému dopravnímu napojení.

**Tabulka: Vývoj počtu obyvatel v obci v posledních 10 letech (vždy k 31.12.)**

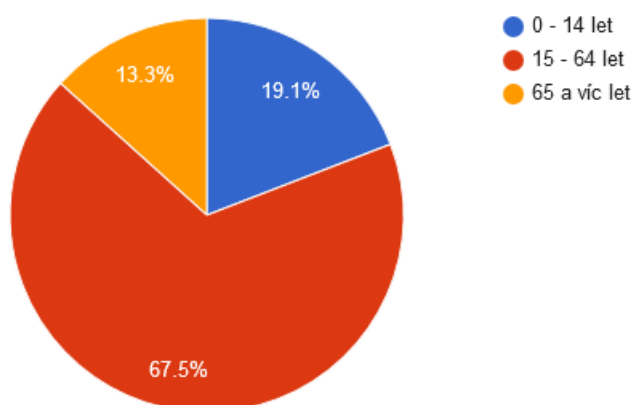
|                       |             |             |             |             |             |
|-----------------------|-------------|-------------|-------------|-------------|-------------|
| <b>Rok</b>            | <b>2005</b> | <b>2006</b> | <b>2007</b> | <b>2008</b> | <b>2009</b> |
| <b>Počet obyvatel</b> | 2 211       | 2 223       | 2 282       | 2 351       | 2 432       |
| <b>Rok</b>            | <b>2010</b> | <b>2011</b> | <b>2012</b> | <b>2013</b> | <b>2014</b> |
| <b>Počet obyvatel</b> | 2 529       | 2 638       | 2 749       | 2 768       | 2 805       |

**Zdroj: ČSÚ**

## Vývoj věkové struktury obyvatel

Podle věkového zastoupení obyvatel v obci Velký Týnec za rok 2014 je zřejmé, že předproduktivní obyvatelstvo (19,1 %) poměrně výrazně převyšuje nad postproduktivním obyvatelstvem (13,3 %), rozdíl tedy činí téměř 6 procentních bodů. Z toho vyplývá, že počet obyvatel ve věku do 14 let je vyšší než počet obyvatel ve věku 65 let a více. Lze tedy říci, že se obec nemusí obávat stárnutí obyvatelstva, naopak obyvatelstvo má tendenci mládnout. Ekonomicky aktivní obyvatelstvo (obyvatelstvo ve věku 15-64 let) je v obci zastoupeno 67,5 %.

**Graf: Věková struktura obyvatel obce Velký Týnec v roce 2014**



### Zdroj: ČSÚ

Již výše zmíněná dobrá situace obce v rámci stáří svého obyvatelstva je ještě více zřetelná při srovnání s ORP Olomouc, okresem Olomouc, Olomouckým krajem a Českou republikou. Obec má jako jediná z těchto zkoumaných územních celků vyšší podíl předproduktivního obyvatelstva nad postproduktivním, tedy **nepodléhá stárnutí obyvatel** (viz tabulka níže). Lze tedy říci, že v obci panuje zcela odlišný trend v rámci obyvatelstva než v ostatních zkoumaných územních celcích.

Index stáří zmíněný v tabulce níže vyjadřuje, kolik je v populaci obyvatel ve věku 65 a více let na 100 dětí ve věku 0-14 let. Znázorňuje tedy jev stárnutí populace. Index stáří v obci Velký Týnec činí 69,65 %. Hodnota indexu je velmi nízká, což znamená, že místní obyvatelstvo mládně. Tato skutečnost je považována za velmi kladnou a přínosnou především v dalších možnostech rozvoje obce.

**Tabulka: Změna počtu obyvatel a věkové poměry v obci Velký Týnec**

|                       | Počet obyvatel v roce 2014 | Změna počtu obyvatel (2001-2011) | 0-14 let (%) | 65 a více let (%) | Index stáří | Změna podílu obyvatel 0-14 let (2003-2013) | Změna podílu obyvatel 65+ let (2003-2013) |
|-----------------------|----------------------------|----------------------------------|--------------|-------------------|-------------|--|---|
| <b>Velký Týnec</b>    | 2 805,00                   | 82,89                            | 19,14%       | 13,33%            | 69,65       | 88,19                                      | 99,77                                     |
| <b>ORP OLOMOUC</b>    | 163<br>215,00              | 98,19                            | 15,36%       | 17,27%            | 113,13      | 96,97                                      | 80,92                                     |
| <b>Okres Olomouc</b>  | 233<br>192,00              | 99,51                            | 15,38%       | 17,74%            | 115,32      | 99,17                                      | 77,26                                     |
| <b>Olomoucký kraj</b> | 635<br>711,00              | 102,45                           | 14,93%       | 18,23%            | 122,10      | 104,01                                     | 74,82                                     |
| <b>ČR</b>             | 10 538<br>275,00           | 98,02                            | 15,19%       | 17,84%            | 117,45      | 100,26                                     | 78,10                                     |

Zdroj: ČSÚ

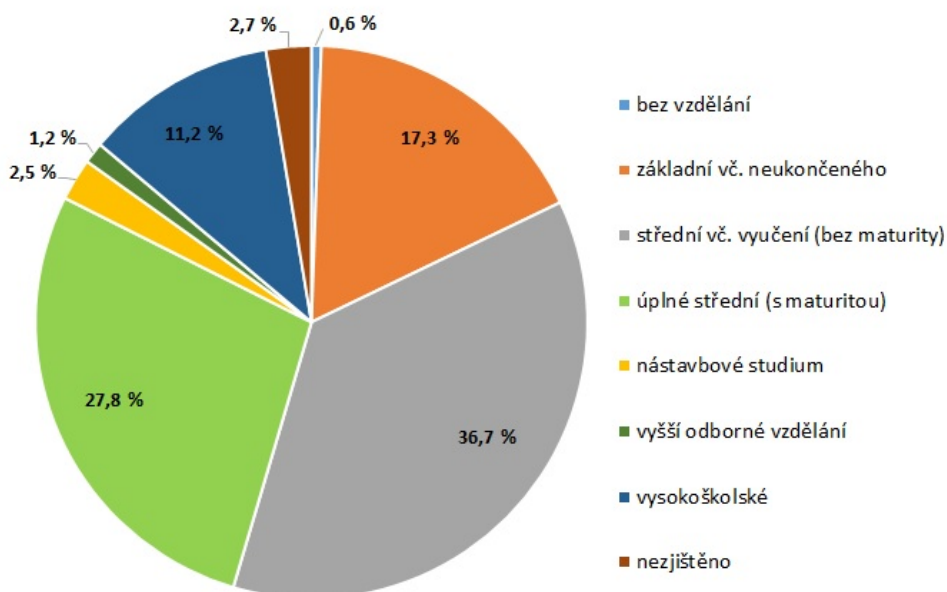
Demografický vývoj obce je úzce spjat s atraktivitou území pro život. Mění se ekonomické podmínky velmi intenzivně ovlivňují migraci obyvatel. Lze tedy usuzovat, že klesající trend počtu obyvatel znamená pokles atraktivity obce. Atraktivitu obce je tedy nutné zvyšovat formou potřebných opatření vztahujících se především k podpoře pracovních příležitostí (podpora firem, infrastruktura pro dojíždku atd.), celkového vzhledu obce (veřejná prostranství, rekonstrukce budov), podpora komunitního života (zázemí pro kulturní akce či sport), podpora žáků a studentů (opatření týkající se vzdělávání a školství) atd. Všechny tyto kroky a opatření napomohou zvýšit atraktivitu obce, což povede k nárůstu počtu obyvatel.

## Vzdělanostní struktura obyvatelstva

Z grafu níže je patrná vzdělanostní struktura obyvatelstva obce Velký Týnec. Z údajů ze Sčítání lidu, domů a bytů v roce 2011 vyplývá, že v obci Velký Týnec je nejvyšší podíl obyvatel **se středním vzděláním včetně vyučení** (36,7 %). Dále následuje s 27,8 % kategorie úplného středního vzdělání s maturitou. Nejméně je místní obyvatelstvo zastoupeno v kategorii bez vzdělání (0,6 %) následované kategorií vyšší odborné vzdělání s 1,2 %. Z těchto údajů je tedy patrné, že v obci převažuje zvýšený zájem o učební obory.



**Graf: Vzdělanostní struktura obyvatel obce Velký Týnec v roce 2011**



Zdroj: ČSÚ

Vzdělanostní struktura obce Velký Týnec se příliš neliší od vzdělanostní struktury ORP Olomouc. Obec má vyšší podíl obyvatelstva v kategoriích bez vzdělání, se základním vzděláním včetně neukončeného a se středním vzděláním včetně vyučení (bez maturity). Oproti tomu má ORP Olomouc vyšší podíl obyvatelstva v kategoriích úplné střední vzdělání (s maturitou), nástavbové studium, vyšší odborné vzdělání a vysokoškolské.

**Tabulka: Vzdělanostní struktura obyvatelstva obce Velký Týnec dle SLDB 2011**

| Nejvyšší ukončené vzdělání                | Velký Týnec  |              |              |                         | ORP Olomouc    |               |               |                         |
|---|--------------|--------------|--------------|-------------------------|----------------|---------------|---------------|-------------------------|
|   | Celkem       | Muži         | Ženy         | Relativní hodnoty (v %) | Celkem         | Muži          | Ženy          | Relativní hodnoty (v %) |
| Bez vzdělání                              | 12           | 4            | 8            | 0,57                    | 435            | 188           | 247           | 0,31                    |
| Základní vč. neukončeného                 | 365          | 132          | 233          | 17,31                   | 21 347         | 7 809         | 13 538        | 15,41                   |
| Střední vč. vyučení (bez maturity)        | 774          | 453          | 321          | 36,70                   | 42 059         | 23 892        | 18 167        | 30,37                   |
| Úplné střední (s maturitou)               | 587          | 259          | 328          | 27,83                   | 40 258         | 17 388        | 22 870        | 29,07                   |
| Nástavbové studium                        | 52           | 23           | 29           | 2,47                    | 3 980          | 1 336         | 2 644         | 2,87                    |
| Vyšší odborné vzdělání                    | 26           | 9            | 17           | 1,23                    | 1 872          | 719           | 1 153         | 1,35                    |
| Vysokoškolské                             | 237          | 123          | 114          | 11,24                   | 23 643         | 11 872        | 11 771        | 17,07                   |
| Nezjištěno                                | 56           | 30           | 26           | 2,66                    | 4 913          | 2 530         | 2 383         | 3,54                    |
| <b>Obyvatelstvo ve věku 15 a více let</b> | <b>2 109</b> | <b>1 033</b> | <b>1 076</b> |                         | <b>138 507</b> | <b>65 734</b> | <b>72 773</b> |                         |

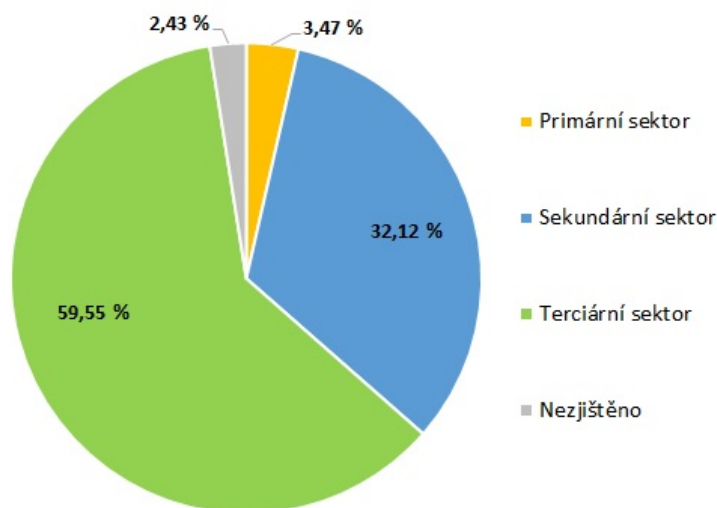
Zdroj: Sčítání lidu, domů a bytů 2011

### 3. Hospodářství

#### Ekonomická struktura

Struktura ekonomiky území je dána především historickým vývojem, přírodními podmínkami, profesním složením místních obyvatel, připraveností infrastruktury nezbytnou pro rozvoj podnikání a v neposlední řadě i restrukturalizací firem na požadavky trhu.

**Graf: Struktura podnikatelských subjektů podle odvětví v obci Velký Týnec v roce 2013**



Zdroj: ČSÚ

Při pohledu na tabulku níže je patrné, že v obci Velký Týnec v roce 2011 převažuje s 54,75 % terciární sektor (obchod, doprava, služby). Tuto hodnotu, ve srovnání s dalšími územními celky, převyšuje pouze krajské město Olomouc. Ostatní územní celky, jako Olomoucký kraj či Česká republika, vykazují nižší podíl terciárního sektoru než obec Velký Týnec. Za terciárním sektorem následuje sekundární sektor (průmysl a stavebnictví), který v obci tvoří 31,58 %. Tato hodnota je o necelé 4 procentní body vyšší než hodnota krajského města Olomouc. Zároveň je také nižší než hodnoty v územních celcích Olomouckého kraje a v České republice. Nejméně je v obci zastoupen primární sektor (zemědělství a lesnictví), který tvoří podíl pouhých 2,75 %. Tato hodnota je vyšší než u krajského města Olomouc, resp. České republiky. Nejvyšší hodnota ze všech územních celků za primární sektor je v Olomouckém kraji.

V minulosti v obci dominoval primární sektor, zatímco v současné době je v obci dominantní terciární sektor (viz graf výše).

**Tabulka: Struktura zaměstnanosti v obci Velký Týnec podle odvětví v roce 2011 (%)**

|                       | Zemědělství a lesnictví | Průmysl a stavebnictví | Služby  |
|-----------------------|-------------------------|------------------------|---------|
| <b>Velký Týnec</b>    | 2,75 %                  | 31,58 %                | 54,75 % |
| <b>Olomouc</b>        | 2,09 %                  | 27,63 %                | 61,90 % |
| <b>Olomoucký kraj</b> | 3,55 %                  | 34,56 %                | 51,54 % |
| <b>ČR</b>             | 2,74 %                  | 32,23 %                | 53,87 % |

Zdroj: ČSÚ

Na území katastru obce sídlí na 180 podnikatelských subjektů. Takové množství rozmanitých podniků je zapříčiněno existencí obchodního centra Olympia, který se nachází v katastru obce Velký Týnec, nedaleko přidružené obce Vsisko. Díky tomuto obchodnímu centru má obec ve své blízkosti mnoho služeb, za kterými by v jiných případech obyvatelé museli až do Olomouce. Jde například o hypermarket, poštu s dlouhou otevírací dobou, bankomaty, stravovací zařízení apod. Nevýhodou obchodního centra je skutečnost, že se nachází na okraji katastru obce. Za další nevýhodu obchodního centra je možno považovat fakt, že zkrusluje pokrytí obce bankomaty a zabraňuje tak jejich rozšiřování v obci. Obchodní centrum má adresu spadající pod obec Velký Týnec, tudíž je území obce pro banky pokryto. Podobná je také situace s lékárnou.

Podnikatelských subjektů, které se nacházejí pouze v obci Velký Týnec, je 99. Jde především o malé podniky, které se zaměřují na terciární sektor. V obci se nachází čtyři prodejny potravin a řeznictví. Stravovacích zařízení je v obci několik. Najdeme zde tři restaurace, jedno pohostinství a hostinec a také školní jídelnu, která zajišťuje stravování pro žáky a děti ZŠ, MŠ a seniory. Z další občanské vybavenosti nalezneme v obci lékárnou, poštu nebo také pobočku České spořitelny. V obci je nejvíce zastoupena kategorie firem zaměřující se na stavebnictví. Následuje kategorie orientující se na služby, obchod a prodej, dále také na práci se dřevem, sklem a na výrobu plastů atd. Tyto podniky mají především lokální význam. Pouze několik podniků má větší okruh svého působení. Většina podnikatelských subjektů podniká v rámci živnostenského listu. Jednoznačně největším zaměstnavatelem a zároveň podnikem je společnost AGRA VELKÝ TÝNEC, a. s., která zaměstnává přes 50 lidí.

### **Podnikatelské subjekty působící v obci Velký Týnec (dle výběru)**

Mezi významné podniky patří:

- **Lozera Olomouc** - pronájem nebytových prostor v průmyslovém areálu
- **AGRA VELKÝ TÝNEC, a. s.** - zemědělství
- **Pozemní stavby Žádník Velký Týnec** - stavebnictví

### **Trh práce**

Zhruba 75 % obyvatel obce Velký Týnec dojíždí do zaměstnání mimo obec, především do města Olomouc. Olomouc má jako krajské město největší zastoupení velkých podniků v regionu. Obec má v rámci dopravní polohy (rychlostní a dálniční síť) velmi významné postavení. Obyvatelé obce mohou také využít mnoha pracovních příležitostí v nedalekém obchodním centru Olympia, který (jak je již výše zmíněno) se nachází v katastru obce Velký Týnec. Dalším možným střediskem v rámci pracovních příležitostí je město Velká Bystřice, které se nachází nedaleko obce Velký Týnec.

Jak je již výše zmíněno, podnikem s největším počtem zaměstnanců se sídlem v obci Velký Týnec je AGRA VELKÝ TÝNEC a. s.

Za rok 2014 existují podrobnější data, která lze analyzovat podrobněji dle následujících dvou tabulek.

### **Ekonomicky aktivní obyvatelstvo a nezaměstnanost**

V roce 2014 bylo registrováno 131 uchazečů o práci s trvalým bydlištěm v obci Velký Týnec. Z tohoto počtu nezaměstnaných byla většina obyvatel s nejvyšším ukončeným vzděláním střední včetně vyučení, následované úplným středním vzděláním s maturitou. Téměř polovina nezaměstnaných z celkového počtu registrovaných uchazečů byli v evidenci nad šest měsíců (přesně 66

nezaměstnaných). V evidenci nad 12 měsíců bylo v roce 2014 celkem 47 uchazečů o práci. V obci je tedy poměrně vysoký počet dlouhodobě nezaměstnaných obyvatel.

**Tabulka: Uchazeči o práci v roce 2014**

| Počet uchazečů o práci |                  |     |            |                       |         |             |
|------------------------|------------------|-----|------------|-----------------------|---------|-------------|
|                        | Uchazeči o práci | OZP | Absolventi | Základní st. vzdělání | Vyučení | S maturitou |
| <b>Celkem</b>          | 131              | 14  | 8          | 19                    | 59      | 36          |
| <b>Muži</b>            | 62               | 10  | 2          | 11                    | 34      | 12          |
| <b>Ženy</b>            | 69               | 4   | 6          | 8                     | 25      | 24          |

Zdroj: RISY.cz

**Tabulka: Uchazeči o práci v roce 2014**

| Počet uchazečů o práci |                       |                        |
|------------------------|-----------------------|------------------------|
|                        | Evidence nad 6 měsíců | Evidence nad 12 měsíců |
| <b>Celkem</b>          | 66                    | 47                     |
| <b>Muži</b>            | 36                    | 24                     |
| <b>Ženy</b>            | 30                    | 23                     |

Zdroj: RISY.cz

V obci Velký Týnec žilo v roce 2011 1 315 ekonomicky aktivních obyvatel, což činí 49,85 % z celkového počtu obyvatel.

V případě srovnání podílu nezaměstnanosti je nejnižší hodnota za obec Velký Týnec (8,75 %). Tato hodnota je o více než jeden procentní bod nižší než podíl nezaměstnaných za ORP Olomouc nebo za Českou republiku, kde se hodnoty pohybují pod 10 %. Nad 10 % je podíl nezaměstnanosti v okrese Olomouc a v Olomouckém kraji. Rozdíl v podílu nezaměstnaných mezi obcí Velký Týnec a Olomouckým krajem je více než 3 procentní body.

Výše nezaměstnanosti obyvatelstva za obec Velký Týnec přesahuje 8,7 %. V rámci všech zkoumaných územních celků jde o jedinou hodnotu, která nepřekračuje hranici devíti procentních bodů. Hranici 10 procentních bodů překračují územní celky okres Olomouc a Olomoucký kraj.

**Tabulka: Ekonomicky aktivní obyvatelstvo a nezaměstnaní v obci Velký Týnec dle SLDB 2011**

| Územní celek     | Počet obyvatel | Ekonomicky aktivní |           |           |            | Zaměstnaní |            | Nezaměstnaní |            |
|------------------|----------------|--------------------|-----------|-----------|------------|------------|------------|--------------|------------|
|                  |                | Celkem             | Muži      | Ženy      | Celkem v % | Celkem     | Celkem v % | Celkem       | Celkem v % |
| Obec Velký Týnec | 2 638          | 1 315              | 721       | 594       | 49,85      | 1 200      | 88,89      | 115          | 8,75       |
| ORP Olomouc      | 161 641        | 81 976             | 43 585    | 38 391    | 50,71      | 73 946     | 90,20      | 8 030        | 9,80       |
| Okres Olomouc    | 230 408        | 115 246            | 61 917    | 53 329    | 50,02      | 103 220    | 89,56      | 12 026       | 10,44      |
| Olomoucký kraj   | 628 427        | 303 992            | 165 509   | 138 483   | 48,37      | 268 013    | 88,16      | 35 979       | 11,84      |
| Česká republika  | 10 436 560     | 5 080 573          | 2 750 039 | 2 330 534 | 48,68      | 4 580 714  | 90,16      | 499 859      | 9,84       |

Zdroj: Sčítání lidu, domů a bytů 2011

## 4. Infrastruktura

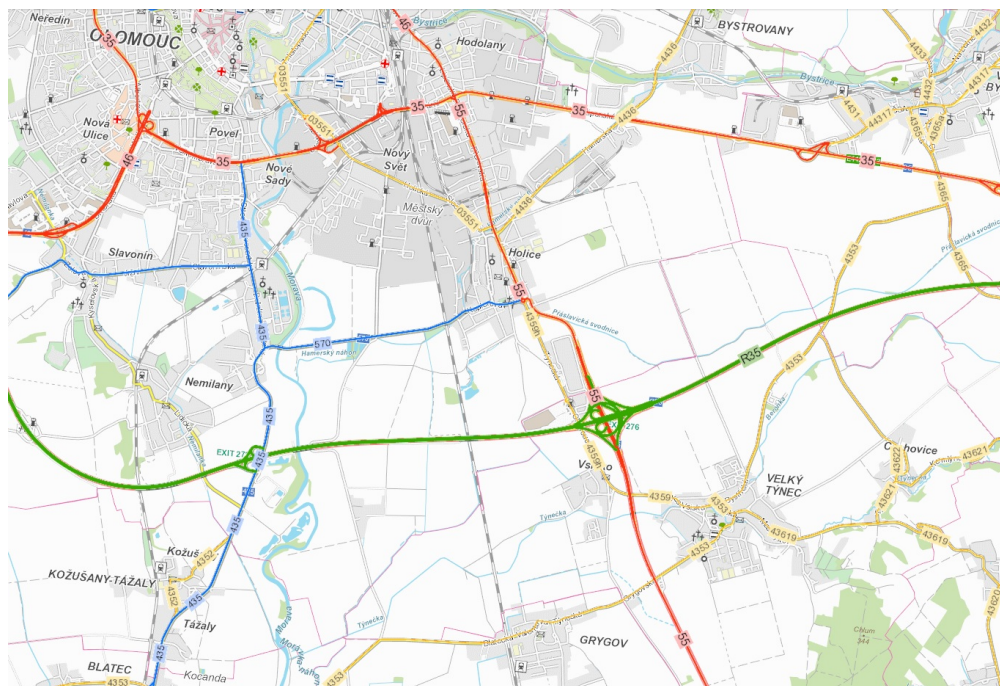
### Dopravní infrastruktura

#### Silniční síť

Nejvýznamnější komunikací, která prochází katastrem obce Velký Týnec, je rychlostní silnice R35, která vede z Liberce přes Hradec Králové, Mohelnici a Olomouc do Lipníku nad Bečvou (viz obrázek níže). Tam se rychlostní silnice napojuje na dálnici D1. Nájezd na rychlostní silnici R35 je od obce vzdálen zhruba dva kilometry. V blízkosti zástavby obce prochází silnice I. třídy I/55, která vede z Olomouce do Hulína. Jde o jedinou kvalitní a rychlou komunikaci propojující krajské město Olomouc s okresním městem Přerov. Z toho důvodu jde o velmi vytiženou komunikaci. Zbylé komunikace, které procházejí katastrem a obcí, spadají do III. třídy a slouží k propojení jednotlivých obcí v okolí. Tyto komunikace tedy mají především místní význam.

Lze tedy říci, že je v rámci občanské vybavenosti zajištěno **vynikající napojení obce Velký Týnec na okolí**, především na města Olomouc a Přerov. Obec má také velmi dobré napojení na síť rychlostních silnic. Obě tyto skutečnosti mají velmi pozitivní vliv na hospodářský vývoj a usídlování podnikatelských subjektů v obci. Je také důležité prohlásit, že má obec zajištěné dobré propojení s menšími okolními obcemi.

#### Obrázek: Silniční síť území obce Velký Týnec



Zdroj: ŘSD

V posledních letech došlo ke zlepšení kvality silnic v obci. Byla provedena rekonstrukce povrchů komunikací, resp. rekonstrukce chodníků a jejich přizpůsobení pro méně pohyblivé občany. Za zmínku také stojí získaná dotace na projekt revitalizace centra obce, který proběhl v roce 2014. I přes tato opatření je v obci nadále několik ulic, které doposud nebyly zrekonstruovány. Obecně lze konstatovat, že dobrý stav vozovek je především na páteřních komunikacích obce. Poněkud horší je stav komunikací v ulicích, které netvoří jádro obce a zároveň nejsou hlavními dopravními tahy v obci. Nadále pokračující rekonstrukce komunikací jsou potřeba především kvůli neustále se zvyšující intenzitě dopravy, čímž jsou komunikace vystaveny vyššímu opotřebení.

Se zvyšující se dopravní zátěží vzrůstá potřeba realizace bezpečnostních opatření, jako jsou chodníky, přechody pro chodce či zpomalovací prvky. Prioritou je nadále pokračovat v opravách komunikací a v realizaci bezpečnostních prvků, které zajistí plynulost dopravy bez vzniku krizových situací a dopravních nehod.

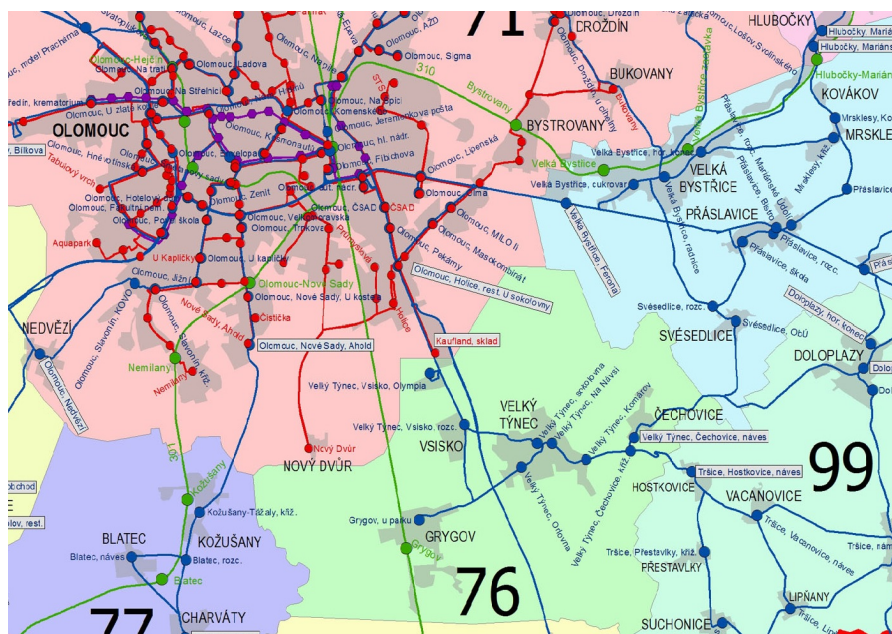
V současné době existuje potřeba revitalizace či výstavby některých úseků silniční komunikace, a to včetně chodníků a parkovacích stání:

- **Ulice Zamlýní** - ulice vyžaduje rekonstrukci povrchu komunikace a chodníků.
- **Ulice Komárov** - ulice vyžaduje rekonstrukci povrchu komunikace a chodníků a parkovacích stání.
- **Ulice Tovární** - ulice vyžaduje rekonstrukci povrchu komunikace a výstavbu chodníku.
- **Ulice Pod Táborkem** - ulice vyžaduje rekonstrukci povrchu komunikace a chodníku.
- **Ulice Boční** - ulice vyžaduje rekonstrukci povrchu komunikace a výstavbu chodníku.
- **Ulice Sadová** - ulice vyžaduje rekonstrukci povrchu komunikace a výstavbu chodníku.
- **Ulice Polní** - ulice vyžaduje rekonstrukci povrchu komunikace a chodníku.
- **Ulice Krajní** - ulice vyžaduje rekonstrukci povrchu komunikace a chodníku.
- **Ulice Mezi Zahradami** - ulice vyžaduje rekonstrukci povrchu komunikace a chodníku.
- **Ulice Náves** - ulice vyžaduje rekonstrukci povrchu komunikace, chodníku a parkovacích stání.
- **Ulice Zámostí** - ulice vyžaduje rekonstrukci povrchu komunikace.
- **Ulice Revír** - ulice vyžaduje rekonstrukci povrchu komunikace.
- **Ulice Hliník** - ulice vyžaduje rekonstrukci povrchu komunikace a chodníku.
- **Ulice Olomoucká** - ulice vyžaduje rekonstrukci povrchu komunikace a chodníku.

## **Dopravní obslužnost**

Velký Týnec je napojen na Integrovaný dopravní systém města Olomouce (IDSOK). Dopravní obslužnost obce je zajišťována linkami autobusové dopravy. Konkrétně jde o podnik ARRIVA MORAVA a. s. Ve většině případech jde o autobusové linky, které zajišťují dopravní obslužnost mezi Olomoucí a přilehlými obcemi. Zbylá autobusová linka zajišťuje dopravní obslužnost a propojení obce s městy Prostějov a Přerov. V případě cestování do jiných vzdálenějších měst jsou dojíždějící nuceni dopravit se buď do krajského města Olomouc, nebo do okresního města Přerov, kde mohou přesehnout na navazující spoj, který je zaveze do požadovaného místa.

## Obrázek: Integrovaný dopravní systém Olomouckého kraje v okolí obce Velký Týnec



Zdroj: KIDSOK

## Cyklistika

Jízdní kolo je základním dopravním prostředkem v rámci bezmotorové dopravy. Obec se nachází částečně v rovinatém a částečně v mírně zvlněném terénu. Velký Týnec má tedy dobré podmínky pro vedení cyklotras. Obec se nachází v zázemí města Olomouc, což mu zajišťuje přijatelnou vzdálenost do krajského města, kterou lze uskutečňovat na jízdním kole. Problémem je minimální existence cyklostezek na této trase, které by cyklistům zajišťovali pohodlí a bezpečnost (až na krátký úsek cyklostezky nacházející se mezi Olomoucí-Holicí a obchodním centrem Olympia). V současné době **nejsou vybudované žádné cyklostezky mezi obcí Velký Týnec a jeho přidruženými částmi Čechovicemi a Vsiskem**. Stále tedy není zajištěna dostatečná bezpečnost cyklistů, chodců a také řidičů na pozemních komunikacích, které propojují tyto tři územní celky.

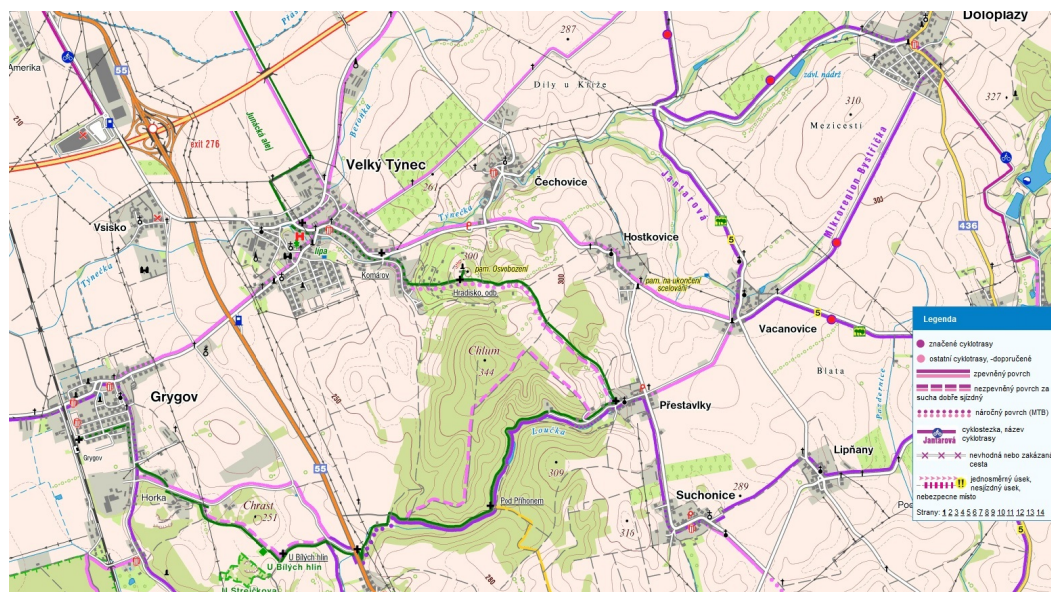
V okolí Velkého Týnce najdeme následující cyklotrasy:

- **Cyklotrasa č. 5** (Jantarová stezka) - Vídeň - Brno - Olomouc - Teplice nad Bečvou - Štramberk - Český Těšín - Krakov
- **Cyklotrasa č. 6061** - Blatec - Grygov - Krčmaň - Přestavlky - Suchonice - Lipňany - Tršice

Obcí Velký Týnec neprochází žádná číslovaná cyklotrasa. To ovšem nebrání cyklistům a dalším uživatelům (například běžci, inline bruslaři atd.) využívat místní komunikace k propojení obce se sousedními obcemi, jako jsou Grygov, Hostkovice, Svěsedlice či Olomouc-Holice. Jak je ovšem výše zmíněno, katastrem obce prochází dvě cyklotrasy. Zatímco cyklotrasa č. 6061 je relativně krátká, cyklotrasa č. 5 (neboli Jantarová stezka) je naopak dálkovou trasou s přesahem za státní hranice České republiky. Na obě tyto trasy je možné se pohodlně z obce napojit.

Obcí v rámci turistiky prochází jedna turistická trasa, která vede přes obce Grygov, Krčmaň, Přestavlky, Velký Týnec a končí v Olomouci-Holicí. Tato turistická trasa také vede přes přírodní památku U Bílých hlín a přes památník na vrcholu Hradisko.

## Obrázek: Cyklistická infrastruktura v okolí obce Velký Týnec



Zdroj: Cykloserver.cz

Aktuální potřebou obce v rámci cyklostezek je **výstavba cyklostezky mezi obcemi Velký Týnec a Čechovice, resp. Velký Týnec a Grygov**. Cyklostezka by lidem zajistila bezpečnější a pohodlnější přepravu mezi oběma obcemi. Stejný pozitivní dopad by měla taktéž realizace výstavby cyklostezky mezi obcemi Velký Týnec a Krčmaň. Tato cyklostezka by mimo jiné umožňovala dojíždění žáků z obce Krčmaň do ZŠ ve Velkém Týnci na jízdním kole. Jelikož je cyklotrasa č. 6061 nedaleko od Velkého Týnce, má obec možnost této situace využít a v budoucnosti se na tuto cyklotrasu napojit mezi obcemi Krčmaň a Přestavky.

## Technická infrastruktura

### Vodovodní síť a kanalizace

V obci Velký Týnec existuje veřejný vodovod, který je v obecním majetku. Veřejný vodovod byl vybudován v letech 2010-2011. Došlo k výstavbě nového a moderního vodojemu s akumulací 300 m<sup>3</sup> a k realizaci zásobovacího řádu v obcích Velký Týnec a místní části Čechovice a vodovodní sítě o celkové délce 12,5 km. Byly také vyhloubeny dva zdroje pitné vody (vrty HV1 a HV2). V současné době je vodovod využíván již ve všech místních částech Velký Týnec, Čechovice a Vsisko.

K čištění odpadních vod slouží místní ČOV, která pracuje na biologickém principu. V roce 2014 prošla rekonstrukcí, při které došlo k intenzifikaci a rozšíření ČOV. Mezi plánovanými projekty obce jsou i dva projekty zaměřující se na kanalizaci. Tyto projekty mají za cíl dokončit kanalizaci v místní části Čechovice a také rekonstruovat starou kanalizaci ve Velkém Týnci. Oba projekty mají vysokou důležitost.

### Plynovodní síť

Obec Velký Týnec je plynofikovaná z 90 %, a to z důvodu chybějící plynovodní sítě v nových lokalitách obce. Vlastníkem i provozovatelem plynovodní sítě je společnost RWE.



## **Elektrická energie**

Obec je plně elektrifikovaná. O správu a distribuci elektrické sítě se stará hned několik společností, například ČEZ a. s., Yello Energy, Bohemian Energy s RWE, atd.

## **Veřejné osvětlení**

Veřejné osvětlení má v jednotlivých lokalitách obce rozdílný technický stav. V nových lokalitách, jako jsou ulice Podšampilí, Sadová, Polní a Mezi Zahradami, je veřejné osvětlení zcela nové. V ostatních částech obce se postupně vyměňují sloupy veřejného osvětlení.

Za zmínku stojí také neuspokojivá kvalita signálu mobilních operátorů, a to především v místní části Čechovice.

## 5. Vybavenost obce

### Vybavení správy obce

Obecní úřad Velký Týnec se nachází v zámecké budově ve stejnojmenné ulici. Lze konstatovat, že prostory obce jsou pro chod úřadu uspokojivé a dostačující. V současné době obec prochází soudním sporem s Metropolitní kapitulou z Olomouce. Kapitula obec zažalovala z důvodu neoprávněného vlastnictví místního zámku a požaduje jeho navrácení do vlastnictví státu. Nyní není možné předvídat, jak zmíněný spor dopadne. V případě neúspěchu obce (tedy v případě navrácení zámku do vlastnictví státu) bude Metropolitní kapitula pravděpodobně usilovat o uplatnění restitučního práva. V tom případě bude obec nucena řešit umístění obecního úřadu. Jednou z možností by byl případný pronájem prostor zámku. Další možností by byla stavba nové budovy.

### Obrázek: Zámek Velký Týnec



### Školství

V obci se nachází Základní škola Milady Petřkové a Mateřská škola Velký Týnec. Obě školy jsou příspěvkovými organizacemi. ZŠ Milady Petřkové je rozdělena do dvou budov a její kapacita je pro 450 žáků. Budova 1. stupně ZŠ Milady Petřkové leží v sousedství zámecké zahrady, zatímco budova 2. stupně se nachází vedle nové čtvrti Podštampilí. V budově 2. stupně je umístěna školní jídelna, která slouží žákům z obou vzdělávacích stupňů. ZŠ Milady Petřkové je také spádovou školou pro žáky sousedních obcí.

Žáci dojíždějí především z místních částí Čechovice a Vsisko a dále z obcí, které mají ZŠ pouze pro 1. stupeň (Grygov, Krčmaň, Majetín). ZŠ Milady Petřkové disponuje poměrně rozsáhlým zázemím v podobě atletického oválu a sportovní haly. Obě tato sportovní zařízení se nacházejí v zázemí budovy 2. stupně ZŠ. Oba tyto prostory jsou plně funkční a pro ZŠ zcela dostačující. Problémem je relativní vzdálenost 1. stupně ZŠ od atletického oválu a sportovní haly, kdy musí žáci přecházet přes část obce a zároveň přes hlavní komunikaci v obci. Existuje zde tedy riziko vzniku nehody či úrazu. ZŠ Milady Petřkové ve školním roce 2015/2016 navštěvuje 322 žáků.

Mateřská škola Velký Týnec se nachází nedaleko ZŠ 1. stupně a také místního obecního úřadu. MŠ je rozdělená do 5 oddělení podle věku dětí. Má k dispozici školní zahradu, která se za dobrého počasí hojně využívá. Jde o MŠ s celodenní péčí. Podávání jídel je zajištěné z jídelny ZŠ Milady Petřkové. MŠ navštěvuje ve školním roce 2015/2016 128 dětí.

V letech 2006, 2008-2009 a 2010-2011 proběhla rekonstrukce kuchyně a jídelny ZŠ, rekonstrukce a dostavba školní tělocvičny a také proběhlo zateplení objektu 6.-9. ročníku. Těmito projekty došlo ke zkvalitnění a zlepšení provozu ZŠ. Obec do budoucna plánuje několik projektů týkajících se místní ZŠ a MŠ. Jde o projekty týkající se umístění přírodních herních prvků v zahradě MŠ, resp. o dostavbu učeben MŠ a ZŠ. Oba tyto projekty radí obec mezi středně důležité.

## Obrázek: ZŠ Milady Petřkové - budova 2. stupně



### Domovní a bytový fond

Ze statistických dat, která jsou uvedena v tabulce níže, je možné konstatovat, že v obci je zřejmý klesající trend bytové výstavby. Ve zkoumaném roce 2009 bylo dokončeno celkem 34 nových bytů, zatímco v roce 2014 bylo dokončených bytů již jen 27. Ovšem ve zkoumaném období nedocházelo pouze k úbytku dokončených bytů, ale také k jeho nárůstu, což je patrné v roce 2013, kdy bylo dokončeno 31 bytů. Od roku 2013 dochází pouze k poklesu nové bytové výstavby. Nejdůležitějším faktorem, který velkou měrou ovlivňuje bytovou výstavbu, je počet přistěhovalých. Tedy v závislosti na míře přistěhovalectví do obce se měnil počet dokončených bytů.

Ze srovnání obce s Olomouckým krajem a Českou republikou, při přepočtu na 1 000 obyvatel, je patrné, že všechny tři územní celky dosáhly nejvyšších hodnot v roce 2009. Naopak nejnižších hodnot dosáhly v rámci obce a Olomouckého kraje v roce 2013 a v rámci České republiky v roce 2014. Zatímco rozdíl v obci mezi nejvyšším počtem dokončených bytů a nejnižším počtem dokončených bytů přesahuje 6 ‰, tak rozdíly mezi nejvyšším počtem dokončených bytů a nejnižším počtem dokončených bytů za Olomoucký kraj a Českou republiku přesahují pouze 1 ‰. Největší rozdíly jsou zaznamenány za obec Velký Týnec. Také je možné konstatovat, že ve všech zkoumaných územních celcích panuje stejný trend vývoje počtu dokončených bytů.

**Tabulka: Vývoj bytové výstavby v obci Velký Týnec v období 2009 - 2014**

|  | 2009  | 2010  | 2011 | 2012  | 2013 | 2014 |
|--|-------|-------|------|-------|------|------|
| Počet dokončených bytů   | 34    | 26    | 21   | 31    | 21   | 27   |
| Počet dokončených bytů v přepočtu na 1000 obyvatel (v ‰)         | 13,98 | 10,28 | 7,96 | 11,28 | 7,59 | 9,63 |
| Počet dokončených bytů v přepočtu na 1000 obyvatel v kraji (v ‰) | 3,03  | 2,56  | 2,04 | 2,18  | 1,93 | 2,23 |
| Počet dokončených bytů v přepočtu na 1000 obyvatel v ČR (v ‰)    | 3,68  | 3,48  | 2,76 | 2,75  | 2,40 | 2,27 |

Zdroj: ČSÚ

V roce 2011 během posledního SLBD v obci existovalo 756 domů. Z tohoto celkového počtu připadá na trvale obydlené domy 92,86 %, což je ve srovnání s Českou republikou více, konkrétně zhruba o 9 procentních bodů. Rodinných domů bylo v roce 2011 v obci Velký Týnec 675 a jejich podíl na celkovém počtu domů tedy činí 89,29 %. I tento ukazatel je ve srovnání s Českou republikou vyšší a to konkrétně o více než 17 procentních bodů. Tyto údaje z tabulky níže mimo jiné vypovídají o oblíbenosti obce jako vhodné lokality k bydlení.

**Tabulka: Domovní a bytový fond v obci Velký Týnec dle SLDB 2011**

|   |         |
|---|---------|
| <b>Počet domů</b>   | 756     |
| <b>Počet obydlených domů</b>  | 702     |
| <b>Podíl obydlených domů</b>  | 92,86 % |
| <b>Podíl obydlených domů v ČR</b>   | 83,40 % |
| <b>Počet rodinných domů</b>   | 675     |
| <b>Podíl rodinných domů</b>   | 89,29 % |
| <b>Podíl rodinných domů v ČR</b>  | 72,18 % |
| <b>Podíl bytových domácností vybavených počítačem a připojením na internet</b>      | 59,17 % |
| <b>Podíl bytových domácností vybavených počítačem a připojením na internet v ČR</b> | 53,00 % |

Zdroj: ČSÚ

## **Památkové objekty**

Jak je již zmíněno v kapitole zabývající se charakteristikou území, je obec Velký Týnec poměrně bohatá na množství pamětihodností. Bezpochyby nejvýznamnějšími památkami jsou zámek z roku 1785, kostel Nanebevzetí Panny Marie z roku 1760 a Husův sbor Církve československé husitské z roku 1924. Mezi další neméně významné památky patří památník Osvobození z roku 1921 postavený na počest padlým v I. světové válce. V obci se také nachází mnoho drobných sakrálních staveb z 18. a 19. století, jako je například kaple Panny Marie, sousoší Panny Marie s osazenými sochami Sv. J. Nepomuckého a J. Sarkandra, socha Sv. Jana Nepomuckého, sloup se sochou Panny Marie, socha Sv. Floriána, sousoší vyučování Panny Marie, socha Sv. Marka a sochy Sv. Cyrila a Metoděje z 2. pol. 20. stol.

## **Občanská vybavenost**

Občanská vybavenost je v obci na velmi dobré úrovni. Z finančních a poštovních služeb mají obyvatelé možnost využívat služby České pošty a České spořitelny. Obyvatelé také mohou využívat služby Místní knihovny Velký Týnec, která má otevřeno vždy dvakrát týdně. Místní knihovna Velký Týnec sídlí v budově místního kina. Také místní části Čechovice a Vsisko mají své místní knihovny, zde je ovšem otevírací doba omezená na jediný den v týdnu. Důležitou součástí občanské vybavenosti je zdravotní středisko nacházející se v centru obce. Ve zdravotním středisku jsou umístěny ordinace praktického lékaře, dětského lékaře a zubaře. Obec disponuje jednou lékárnou, která se nachází v obchodním centru Olympia. Ve zdravotním středisku se provozuje pouze výdejna léků. Ve zdravotním středisku sídlí mimo jiné i obecní policie, která byla obcí zřízena obecní vyhláškou již v roce 2007.

K další občanské vybavenosti patří místní kino, společenský dům, sbor dobrovolných hasičů, tenisové kurty, sportovní hala ZŠ, atletický ovál u ZŠ a fotbalové hřiště. Pro pořádání kulturních a sportovních akcí jsou využívány prostory hřišť, především fotbalového, a také zámecká zahrada.

Mezi nedostatky obce patří absence domu s pečovatelskou službou, resp. sociálních bytů. Tyto dvě sociální služby není obec v současné době schopná svým obyvatelům zajistit. Je ovšem nezbytné

zmínit, že obec ví o existenci těchto nedostatků a plánuje je řešit v tomto programovacím období.

## Hasičská zbrojnice

Samozřejmostí vybavenosti obce je hasičská zbrojnice. Hasičská zbrojnice se nachází na okraji obce u silnice, která vede do města Velká Bystrice. Sbor dobrovolných hasičů čítá zhruba 90 členů. Sbor se velmi aktivně zapojuje do hasičských soutěží v kategoriích muži, ženy a mladší hasiči. Oproti tomu jednotka SDH je tvořena zhruba 20 členy a spadá do kategorie jednotek požární ochrany III. stupně, což znamená, že jde o dobrovolnickou činnost, která zajišťuje výjezd ze základny do 10 minut od vyhlášení poplachu a má územní působnost zpravidla taktéž do 10 minut jízdy z místa alokace.

## Spolky a volnočasové aktivity

V obci Velký Týnec je velké zastoupení spolků a klubů. Celkem je v obci **10 aktivních spolků**, jmenovitě jde o: tenisový klub, Základní organizace Českého zahrádkářského svazu, Junák, TJ Sokol Velký Týnec - fotbalový klub, Národopisný soubor Týnečáci, oddíl estetické gymnastiky TJ Sokol Velký Týnec, Taneční skupina Poupata, Senior club Velký Týnec, SDH a Rodinné centrum Čmelda.

Tenisový klub sdružuje všechny místní nadšence v nově postaveném areálu se dvěma kurty a šatnou. Jeho hlavní činností je pronájem tenisových kurtů. ZO Českého zahrádkářského svazu má dlouhou tradici, která započala již ve 20. letech 20. století. Mezi hlavní činnosti spolku například patří organizace nejrůznějších akcí týkajících se potravin nebo také zajišťování odborných přednášek, kurzů a praktických instruktáží řezu ovocných stromků a keřů. Junák - 16. oddíl Andromeda Velký Týnec má celkem pět družin. Jeho činností je pořádání různorodých akcí a výletů a to nejen pro děti. TJ Sokol Velký Týnec fotbalový klub má tři oddíly - muži, dorost a přípravka. Činnost klubu je podporována jak obcí, tak i Olomouckým krajem. Národopisný soubor Týnečáci z Velkého Týnce vznikl již v 80. letech 20. století. Soubor má celkově zhruba 60 členů, z toho jsou desetina děti. Jejich hlavní činností je vystupování s vlastní lidovou muzikou, taneční vystoupení atd. Všechny koncerty a vystoupení jsou zaměřené na propagaci hanácko-čuháckého regionu. Spolek se představil v zahraničí. Dalším spolkem je oddíl estetické gymnastiky, který vykonává pod záštitou TJ Sokol Velký Týnec. Oddíl je příspěvkovou organizací a čítá na 60 gymnastek, které závodí ve dvou základních kategoriích. Konkrétně jde o kategorie rekreační všeobecná gymnastika a závodní gymnastika. Největších úspěchů v současné době dosahuje estetická skupinová gymnastika, která zaznamenala velmi dobré výsledky v zahraničí, a také moderní gymnastika, která slavila úspěch především v České republice. Taneční skupina Poupata je součástí klubu seniorů Velký Týnec. Tento spolek je tvořen ženami seniorkami a jejich náplní je vystupování s až 13 druhy tanců, a to od country až po melodické kreace. Spolek SDH se, jak je již výše zmíněno, velmi aktivně zapojuje také do hasičských soutěží ve třech kategoriích - muži, ženy a mladší hasiči. Rodinné centrum Čmelda především slouží k vzájemnému setkávání rodin s malými dětmi. Mezi činnosti spolku patří zpřístupňování herny rodinám s dětmi a také organizování konkrétních aktivit pro děti a rodiče.

Obec je také **aktivní v udržování lidových zvyků a tradic**. Mezi pravidelně pořádané akce patří např. vodění medvěda, pochování basy, sečení lúky, kácení májky, dožatá a doobíraná, pálení čarodějnic, pivní a gulášové slavnosti nebo také kulturní advent a Vánoce, což je celoměsíční blok akcí. Mezi další akce, které obec pořádá, patří mnoho sportovních turnajů, jako např. turnaje v badmintonu a stolním tenise. Dále můžeme jmenovat lampionový průvod u příležitosti vzniku ČSR s ohňostrojem, výstavu květin, ovoce a zeleniny atd. Obec se také angažuje v pořádání kulturních, sportovních a společenských aktivit, které pořádá mikroregion Království. Jednou z akcí, kterou pořádá Sdružení obcí mikroregionu Království a koná se v obci Velký Týnec, je atletická olympiáda. Tato akce je určena pro žáky ZŠ členských obcí a koná se na atletickém oválu u ZŠ Milady Petřkové.

## **Kino**

Místní kino hraje filmová představení jednou týdně, obvykle v pátek. V kině se také pořádají různorodé kulturní akce, koncerty a besedy. Kino je tedy vhodným prostorem pro pořádání kulturních akcí v případě vyššího zájmu místních obyvatel. V prostorách budovy také sídlí Místní knihovna Velký Týnec.

### **Obrázek: Místní kino**



### **Sportovní hala ZŠ Milady Petřkové**

Sportovní hala je součástí zázemí ZŠ Milady Petřkové. Slouží ke školní výuce, v odpoledních hodinách ji využívají členové sportovních oddílů i široká neorganizovaná veřejnost. Mohou se zde tedy pořádat různorodé akce, především sportovního rázu.

### **Obrázek: Sportovní hala ZŠ Milady Petřkové**



### **Společenský dům**

Společenský dům slouží především k pořádání společenských a kulturních akcí, jako jsou plesy, koncerty, přednášky apod.

## 6. Životní prostředí

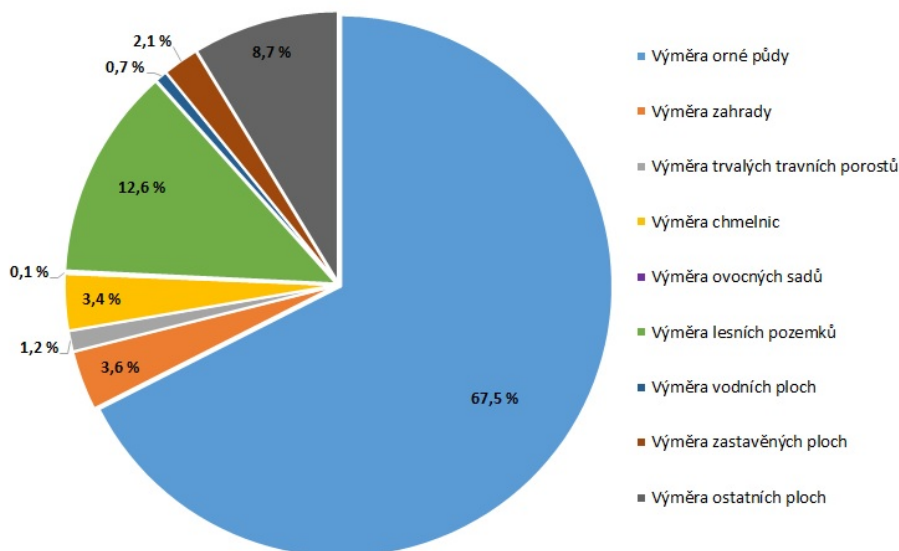
Životní prostředí obce Velký Týnec se vyznačuje relativně dobrou úrovní. Znečištění emisemi i imisemi je poměrně nízké. Zvýšené hodnoty jsou v rámci území katastru obce zaznamenány především v blízkosti silnice I/55 a taktéž rychlostní silnice R35. Je nezbytné zmínit, že úroveň znečištění roste se zmenšující se vzdáleností od města Olomouc, které se potýká se zvýšenými hodnotami znečištění.

Jak je již výše v dokumentu zmíněno, obec se nachází v oblasti Hané, na rozmezí dvou geomorfologických systémů, což ji vytváří ideální podmínky pro pěstování různorodých plodin, od obilnin až po chmel. Obec spadá z hydrologického hlediska do povodí Moravy. Územím obce protékají dva vodní toky Týnečka a Beroňka. Vodní tok Beroňka je dlouhý necelých 7 km a vlévá se do vodního toku Týnečka. Vodní tok Týnečka je dlouhý necelých 14 km a vlévá se do vodního toku Morava. Oba tyto vodní toky mají pouze místní význam.

Obec disponuje zámeckou zahradou, kterou lze označit za klidovou zónu. Jak je již výše zmíněno, obec v roce 2014 realizovala projekt zaměřující se na revitalizaci centra obce. Byl vytvořen nový prostor, který je zpřístupněn obyvatelům s horšími pohybovými vlastnostmi. Zároveň zde byly nainstalovány lavičky, sloužící k odpočinku, a herní prvky pro děti. V obci se tak vytvořila další zóna, kterou je možné považovat za klidovou. Další klidovou zónou je nedaleký les Chlum, který místním obyvatelům slouží jako vhodné místo pro procházky či cykloturistiku. Obec se velmi zodpovědně stará o výsadbu zeleně. Velký Týnec každoročně ve svém rozpočtu vyčleňuje 200 000 Kč na výsadbu nových stromořadí, alejí a na dílčí výsadbu v intravilánu obce.

Jako výzva leží před obcí úkol realizovat projekt Revitalizace požární nádrže Čechovice. Cílem projektu je revitalizovat požární nádrž na biologicky samočisticí vodní plochu, kterou lze využít i pro rekreační účely.

**Graf: Struktura využití půdy v obci Velký Týnec k 31. 12. 2014**



Zdroj: ČSÚ

Rozloha Velkého Týnce je 2 062,0 ha. Největší podíl z celkové rozlohy tvoří zemědělská půda s 1 562,0 ha. Zemědělská půda je nejvíce využívána jako orná půda (celkem 1 392,2 ha). Dále jsou ze zemědělské půdy v katastru obce zastoupeny zahrady se 73,4 ha, chmelnice s 69,3 ha a trvalé travní porosty s 25,3 ha. Z nezemědělské půdy jsou nejvíce zastoupeny lesní pozemky s 260,7 ha, dále ostatní plochy se 179,8 ha a za nimi následují zastavěné (44,2 ha) a vodní (14,9 ha) plochy. Z grafu

výše je patrné procentuální využití jednotlivých druhů pozemků. Z grafu je zřejmá jasná dominance rozlohy orné půdy, která se na využití pozemků podílí více než 67 procentními body. Z grafu je také patrný poměrně významný podíl lesních pozemků, který činí více než 12 %.

**Tabulka: Struktura využití pozemku v obci Velký Týnec k 31. 12. 2014**

| Druh pozemku          | Výměra v ha    |
|-----------------------|----------------|
| Orná půda             | 1 392,2        |
| Zahrady               | 73,4           |
| Trvalé travní porosty | 25,3           |
| Chmelnice             | 69,3           |
| Ovocné sady           | 2,3            |
| Lesní pozemek         | 260,7          |
| Vodní plochy          | 14,9           |
| Zastavěné plochy      | 44,2           |
| Ostatní plochy        | 179,8          |
| <b>Celkem</b>         | <b>2 062,0</b> |

Zdroj: ČSÚ

## Ochrana ovzduší

Jedním z nejdůležitějších faktorů, který ovlivňuje zdraví a spokojenost obyvatelstva, je znečištění životního prostředí a případné překračování limitů pro škodlivé látky. V tabulce níže jsou vypsány zaznamenané hodnoty škodlivin v ovzduší. Nejvyšší hodnoty byly naměřeny u koncentrace oxidu siřičitého (SO<sub>2</sub>), který se do ovzduší dostává především cestou spalování fosilních paliv a uhlí v domácích topeništích. Mezi zdravotní problémy, které způsobuje oxid siřičitý, patří například záněty průdušek, podpora astmatu a nevolnost. Druhé nejvyšší hodnoty byly zaznamenané u koncentrace částic PM<sub>10</sub>. PM<sub>10</sub> jsou drobné částice v pevném skupenství, které jsou rozptýlené ve vzduchu, přičemž jejich zvýšená koncentrace může způsobovat zdravotní problémy. Třetí nebezpečnou látkou v ovzduší je oxid dusičitý, neboli NO<sub>2</sub>. Tato znečišťující látka způsobuje kyselé deště a může vyvolávat biochemické změny již při relativně nízkých koncentracích. Oxid dusičitý také způsobuje záněty dýchacích cest od lehkých forem až po edém plic.

Obec Velký Týnec v roce 2014 realizovala projekt Snížení prašnosti v obci Velký Týnec, který byl podpořen Operačním programem Životní prostředí. Konkrétně šlo o nákup čistícího stroje, který se používá k zametání všech místních částí od jarních do podzimních měsíců a to téměř každý týden. Můžeme tedy říci, že obec je v rámci ochrany ovzduší aktivní a že má snahu kladně ovlivňovat znečištění ovzduší ve svém okolí.



**Tabulka: Škodliviny v ovzduší pro období 2009-2013**

| Škodlivina                                   | Hodnota                  |
|--|--------------------------|
| Koncentrace olova v ovzduší                  | 10,55 ng.m <sup>-3</sup> |
| Koncentrace kadmia v ovzduší                 | 0,34 ng.m <sup>-3</sup>  |
| Koncentrace niklu v ovzduší                  | 1,04 ng.m <sup>-3</sup>  |
| Koncentrace NO <sub>2</sub> v ovzduší        | 15,51 ng.m <sup>-3</sup> |
| Koncentrace arsenu v ovzduší                 | 1,11 ng.m <sup>-3</sup>  |
| Koncentrace částic PM <sub>10</sub>          | 27,81 ng.m <sup>-3</sup> |
| Koncentrace benzenu v ovzduší                | 1,77 ng.m <sup>-3</sup>  |
| Koncentrace oxidu siřičitého SO <sub>2</sub> | 29,02 ng.m <sup>-3</sup> |
| Koncentrace benzo(a)pyrenu                   | 1,07 ng.m <sup>-3</sup>  |

Zdroj: Inem.cz

## Hluk

Z hlediska hlukové zátěže jsou zatíženy především dvě lokality, konkrétně místní část Vsisko a centrum Velkého Týnce. Místní část Vsisko se nachází velmi blízko rychlostní komunikace R35, což obnáší zvýšenou hlukovou zátěž. Tato hluková zátěž se neustále zvyšuje díky zhušťující se dopravě na rychlostní komunikaci R35, což na místní obyvatele působí negativně. Obec by se proto měla zaměřit na potřebu ochrany proti zvyšující se hlukové zátěži. Také bude potřeba zabezpečit nutná protihluková opatření, která ji budou chránit před hlukem z blížící se plánované rekonstrukce R35. Centrem Velkého Týnce prochází velmi frekventovaná silnice III. třídy, která rovněž zvyšuje hlukovou zátěž.

## Odpady

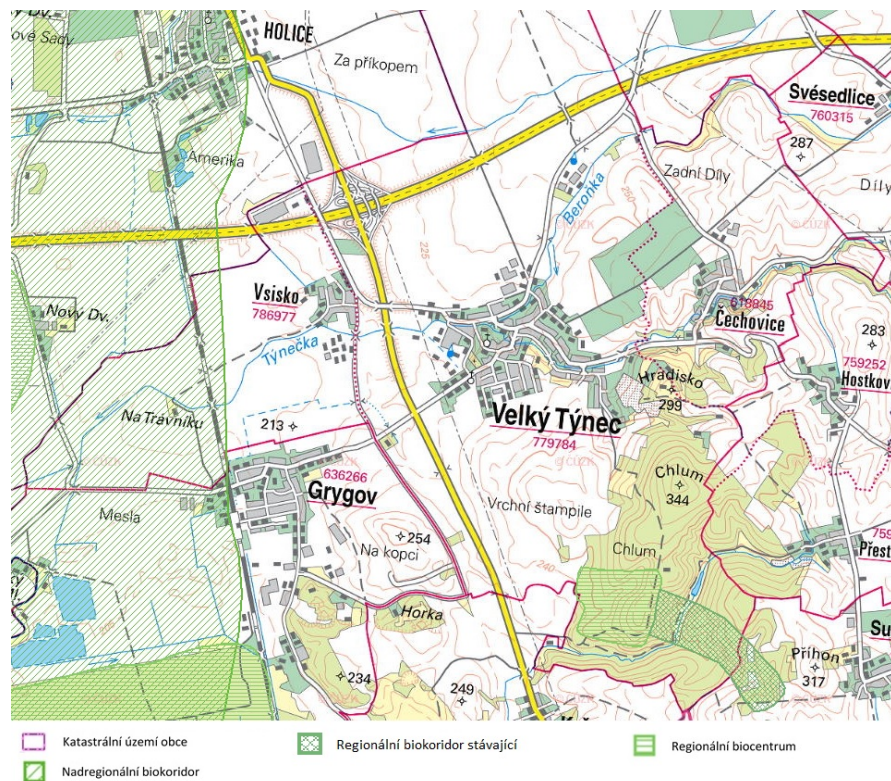
Obecně závazná vyhláška č. 1/2015 o systému shromažďování, sběru, přepravy, třídění, využívání a odstraňování komunálních odpadů stanovuje povinnosti, které vyplývají pro občany, podnikatelské subjekty a ostatní původce odpadu na území obce Velký Týnec. Obec má kladný vztah k problematice třídění a sběru odpadu. Na území obce se nachází celkem 16 stanovišť sběru tříděného odpadu. Každé ze stanovišť je tvořeno kontejnery pro třídění skla, papíru, plastů a papírových kartonů. Po obci jsou taktéž rozmístěny kontejnery na bioodpad. V letošním roce obec vybudovala sběrný dvůr, kde se shromažďuje stavební suť a velkoobjemový odpad. Taktéž byl zaveden svoz bioodpadu z domácností ve speciálních nádobách. Zároveň v rámci dotace lidé zdarma získali na své zahrady kompostéry. Zahradní kompostéry byly pořízeny v rámci Sdružení obcí mikroregionu Království za přispění dotace ze Státního fondu životního prostředí ČR a Ministerstva životního prostředí. Dále je v obci dvakrát ročně prováděn sběr velkoobjemového a nebezpečného odpadu. Komunální odpad je vyvážen jednou za 14 dnů.

## Ochrana přírody a krajiny

Katastrální území obce Velký Týnec je tvořeno především odlesněnými plochami (převážně ornou půdou). Druhým nejrozlehlejším druhem pozemků je lesní pozemek, konkrétně les Chlum. Poměrně významnou měrou jsou v obci zastoupeny také zahrady a chmelnice, které jsou pro tuto oblast typické. Z toho lze konstatovat, že má většina katastrálního území nízký stupeň ekologické stability. I

přes tuto skutečnost lze v katastrálním území obce najít několik ekologicky významných segmentů krajiny. Jde především o biocentra a biokoridory (konkrétně regionální biocentrum, regionální biokoridor stávající a nadregionální biokoridor), jejichž rozsah je patrný na obrázku níže. Les Chlum je nejen významným útočištěm a domovem pro místní faunu, ale také slouží místním obyvatelům, a to především k relaxaci a sportování.

### Obrázek: Chráněná území obce Velký Týnec



Zdroj: Geoportal.gov.cz

### Protipovodňová opatření

Zastavěné území obce Velký Týnec (a místních částí Čechovice a Vsisko) není podle Národního geoportálu INSPIRE ohrožováno povodněmi o kulminačním průtoku až Q100. To znamená, že zastavěné území obce by bylo ohroženo až v případě vyššího kulminačního průtoku, než je Q100 (například Q200, Q500). Kulminační průtok Q100 znamená, že v průměru jednou za sto let bude tento kulminační průtok dosažen nebo překročen.

I přes tuto skutečnost je obec poměrně aktivní v tvorbě protipovodňových opatření. Protipovodňová opatření jsou zaměřená především na místní vodní toky (Beroňka, Týnečka), které by mohly za určitých podmínek způsobit v obci škody. Riziko povodní obec řešila dílčími opatřeními v letech 2004 až 2006. Šlo o následující opatření: zkapacitnění kanalizace v místní části Komárov, zachycení a rozlití dešťových vod do polí, prohlubování a čištění melioračních propustků a bourání starých mostků na Beroňce. Obec také jednala s podnikem AGRA Velký Týnec s. r. o. o přemístění určitých nevhodných rostlinných komodit z kopcovitého terénu. V letech 2013 a 2014 byl vytvořen Povodňový plán obce Velký Týnec, který vznikl v rámci Sdružení obcí mikroregionu Království za přispění dotace z Operačního programu Životní prostředí.

## 7. Správa obce

Starostou obce Velký Týnec je od roku 2004 PhDr. Petr Hanuška, Ph.D. V případě potřeby jej zastupují místostarostové Mgr. Stanislav Denk a Jaroslav Chytil.

Starostovi jsou ze zákona svěřeny zejména tyto pravomoci:

- Odpovídá za informování veřejnosti o činnosti obce.
- Svolává a zpravidla řídí zasedání zastupitelstva obce.
- Podepisuje právní předpisy obce, usnesení zastupitelstva obce.

Nejvyšším orgánem samosprávy obce je její zastupitelstvo, které ji samostatně spravuje. Všechny orgány obce jsou odvozeny od zastupitelstva. Zastupitelstvo odpovídá především za dodržování plánu rozvoje obce a hospodaření s obecním majetkem. Velký Týnec má celkem 9 zastupitelů, kteří mají následující pravomoci:

- Schvalují program rozvoje obce.
- Schvalují rozpočet obce.
- Schvalují rozpočtová opatření.
- Vydávají obecně závazné vyhlášky.
- Rozhodují o vyhlášení místního referenda atd.

Zastupitelstvo obce je svoláváno podle potřeby, během roka proběhne zhruba 6 až 8 veřejných zasedání a 6 pracovních porad. Zasedání zastupitelstva obce jsou ze zákona veřejná a jejich jednání se řídí jednacím řádem.

Dle usnesení zastupitelstva obce jsou stanoveny tyto výbory:

- Finanční výbor
- Kontrolní výbor
- Výbor pro sociální záležitosti a bezpečnost občanů
- Výbor pro stavební záležitosti
- Komise pro školství, kulturu a sport
- Komise pro životní prostředí
- Komise pro rozvoj informační infrastruktury
- Osadní výbor Čechovice
- Osadní výbor Vsisko

## Rozpočet

Hospodaření obce Velký Týnec v období 2009 až 2015 je uvedeno v tabulce a grafu níže. Hospodaření obce lze hodnotit pozitivně. Ve zkoumaném období není patrný výrazně velký nárůst specifických příjmů obce, který by byl způsoben získanými dotacemi. Zároveň nebyl ve zkoumaném období zaznamenán pokles specifických příjmů obce z důvodu úbytku množství dotací. O kvalitním hospodaření obce hovoří nejen tato skutečnost, ale také fakt, že obec je schopná výši dotace dodržet a zvládnout ji z hlediska předfinancování a spolufinancování. Obec Velký Týnec v posledních třech zkoumaných letech standardně hospodaří s rozpočtem kolem 31 a 32 mil. Kč. Celkové příjmy ovšem bývají do velké míry ovlivněny množstvím přidělených dotací. Nejvyšší investiční dotaci získala obec v roce 2010, kdy realizovala projekt týkající se stavby vodovodu. Běžné výdaje obce se v posledních třech letech pohybují nad hranicí 33 mil. Kč. Nejnižší běžné výdaje jsou zaznamenány za rok 2010,

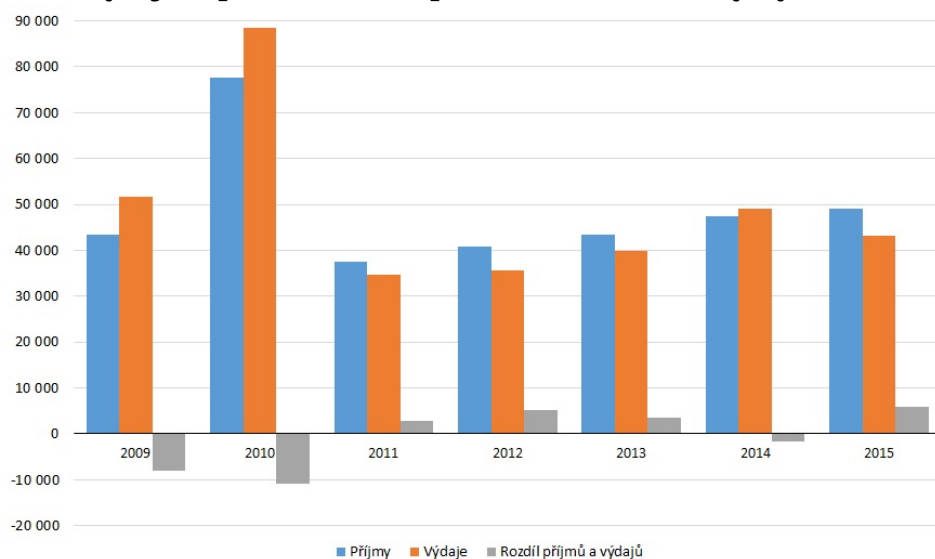
kdy ve srovnání s ostatními roky jde o výdaje, které jsou zhruba o 10 mil. Kč nižší. V průběhu zkoumaného období jsou kapitálové výdaje v závislosti na realizaci investičních plánů obce kolísavé.

**Tabulka: Vývoj rozpočtového hospodaření obce Velký Týnec v letech 2009 - 2015 (v tis. Kč)**

|   | 2009          | 2010          | 2011          | 2012          | 2013          | 2014          | 2015          |
|---|---------------|---------------|---------------|---------------|---------------|---------------|---------------|
| <b>Daňové příjmy</b>                              | 20 488        | 21 486        | 22 583        | 23 989        | 31 448        | 31 424        | 32 586        |
| <b>Nedaňové příjmy</b>                            | 7 026         | 7 151         | 7 923         | 7 406         | 7 921         | 7 669         | 7 592         |
| <b>Kapitálové příjmy</b>                          | 628           | 2 407         | 271           | 3 912         | 50            | 400           | 0             |
| <b>Neinvestiční přijaté dotace</b>                | 2 291         | 3 505         | 4 447         | 4 805         | 2 803         | 2 613         | 2 168         |
| <b>Investiční přijaté dotace</b>                  | 13 022        | 43 051        | 2 369         | 600           | 1 264         | 5 266         | 6 800         |
| <b>Příjmy</b>                                     | <b>43 455</b> | <b>77 600</b> | <b>37 593</b> | <b>40 712</b> | <b>43 487</b> | <b>47 372</b> | <b>49 145</b> |
| <b>Běžné výdaje</b>                               | 25 183        | 15 072        | 27 349        | 28 666        | 33 326        | 34 223        | 33 284        |
| <b>Kapitálové výdaje</b>                          | 26 410        | 73 485        | 7 433         | 6 894         | 6 633         | 14 864        | 10 000        |
| <b>Výdaje celkem</b>                              | <b>51 594</b> | <b>88 557</b> | <b>34 782</b> | <b>35 560</b> | <b>39 959</b> | <b>49 087</b> | <b>43 284</b> |
| <b>Saldo příjmů a výdajů</b>                      | -8 138        | -10 957       | 2 811         | 5 152         | 3 528         | -1 715        | 5 862         |
| <b>Podíl kapitálových výdajů</b>                  | 51,19 %       | 82,98 %       | 21,37 %       | 19,39 %       | 16,60 %       | 30,28 %       | 23,10 %       |
| <b>Podíl běžných výdajů na celkových příjmech</b> | 57,95 %       | 19,42 %       | 72,75 %       | 70,41 %       | 76,63 %       | 72,24 %       | 67,73 %       |

Zdroj: ČSÚ

**Graf: Vývoj rozpočtového hospodaření v obci Velký Týnec v letech 2009 - 2015 (v tis. Kč)**



Zdroj: ČSÚ

### Finanční zdraví a kapitálová přiměřenost

Z hlediska hodnocení finančního zdraví dosáhla obec hodnoty **B**, což je druhým nejlepším možným ohodnocením (A-F). V rámci tohoto ukazatele se hodnotí následující:

- Finanční zásoba obce = podíl likvidních aktiv ke konci roku a dlouhodobých závazků (15 % váha).
- Existenční minimum rozpočtu = základní provozní bilance tj. jisté příjmy - nutné výdaje (25 % váha).

- Minimum rozpočtu včetně transferů = základní provoz včetně poskytnutých transferů, tj. podíl součtu daňových a nedaňových příjmů a součtu výdajů na platy a ostatní platby za provoz (položka 50), neinvestičních nákupů a neinvestičních transferů (10 % váha).
- Poměr dluh / dluhová kapacita = za jak dlouho mohou být splaceny dlouhodobé závazky z přebytku rozpočtu (15 % váha).
- Ukazatel dluhové služby = vypočteno dle metodiky MF ČR (15 % váha).
- Poměr dluhová kapacita / dluhová služba = poměr přebytku rozpočtu (tj. dluhová kapacita) a dluhové služby (10 % váha).
- Specifická dluhová služba = podíl dluhové služby a daňových a nedaňových příjmů (10 % váha).

V případě hodnocení kapitálové přiměřenosti si obec zachovává hodnotu **A** (z celkového rozsahu A-F), pokud by realizovala projekt o celkových investičních nákladech ve výši **7 600 000 Kč**. Cílem hodnocení kapitálové přiměřenosti je ověřit schopnost nositele projektu zajistit jeho realizaci (průběžné financování a úhradu vlastního podílu) a provoz (minimálně po dobu povinné udržitelnosti). V rámci hodnocení kapitálové přiměřenosti jsou tedy poměřována data z projektů (objem investice, vlastní podíl, provozní cash-flow, apod.) s historickými výkony nositele projektu (data z finančních výkazů).

## Územní plán

Nový územní plán obce bude schválen na počátku roku 2016.

## **A.2 Východiska pro návrhovou část**

### **Z analýzy byly zjištěny tyto skutečnosti:**

Obec disponuje velmi dobrým napojením na silniční infrastrukturu. Rychlostní silnice je od obce vzdálena pouhé dva kilometry. Nedaleko zástavby obce vede komunikace I. třídy, která propojuje města Olomouc a Přerov. Obec je poměrně kvalitně propojena s okolními obcemi. Obec se nachází v dosahu města Olomouc, tudíž dojezdová vzdálenost osobním automobilem je pouhých 5-10 minut. Autobusovou dopravou je dojezdová vzdálenost okolo 15 minut. Tyto skutečnosti umožňují místním obyvatelům absolvovat každodenní dojížďku do zaměstnání či do škol.

Během posledních 10 let v obci dochází k neustálému nárůstu počtu obyvatel. Tuto skutečnost můžeme přisuzovat především dobré občanské vybavenosti, kvalitní infrastruktuře, blízkosti krajského města a dobrému dopravnímu napojení. Obec patří se svými 2 814 obyvateli (údaj za rok 2015) mezi 40 největších obcí v Olomouckém kraji. V rámci věkové struktury obce, při srovnání předproduktivního a postproduktivního obyvatelstva, převažuje právě předproduktivní obyvatelstvo, tedy obyvatelé ve věku 0 až 14 let. Díky této skutečnosti obci Velký Týnec nehrozí stárnutí obyvatel, což je přínosem do příštích let. Podle vzdělanostní struktury má podstatná část obyvatelstva střední vzdělání, včetně vyučení.

Na území katastru obce sídlí na 180 podnikatelských subjektů. Takové množství rozmanitých podniků je zapříčiněno existencí obchodního centra Olympia, které se nachází v katastru obce Velký Týnec, nedaleko přidružené obce Vsisko. Přímo v obci Velký Týnec má své sídlo 99 podnikatelských subjektů. Jde především o malé podniky, které se zaměřují na terciární sektor. Největším zaměstnavatelem v obci je zemědělský podnik AGRA VELKÝ TÝNEC, a. s. Mezi další významné podniky patří například Lozera Olomouc a Pozemní stavby Žádník Velký Týnec. I přes tuto uvedenou skutečnost dojíždí většina obyvatel do zaměstnání především do krajského města.

Většina technické infrastruktury je v obci vybudována. V budoucnu však obec čeká modernizace její nejstarší části (jednotlivé kanalizace).

Obec disponuje kvalitní občanskou vybaveností. Na velmi dobré úrovni je jak školní, tak i zdravotní zařízení. Obec má zřízenou obecní policii, a nabízí i poštovní a peněžní služby. Na velmi dobré úrovni jsou taktéž aktivity místních spolků a sdružení. Nedostatek je shledáván v neexistenci domu s pečovatelskou službou a sociálních bytů. Tyto nedostatky si ovšem obec přejde do budoucna vyřešit.

Z hlediska životního prostředí má obec zodpovědně a odpovídajícím způsobem řešen systém nakládání s odpady. V katastru obce se nenachází žádné chráněné území.

### **Na základě výše uvedeného byla určena problémová oblast:**

Pomalý rozvoj zejména sociální oblasti, jejíž stav ovlivňuje atraktivitu obce. Jedná se především o chybějící sociální byty v obci, dům s pečovatelskou službou, případně jiné sociální zařízení tohoto zaměření.

### **Intervence programu rozvoje:**

K řešení problémové oblasti napomůže základní intervence, jako je urychlení rozvoje obce pomocí naplňování cílů, které jsou stanoveny tímto dokumentem. Jedná se především o dobudování a rekonstrukci dopravní a technické infrastruktury, zlepšení stavu některých budov a podporu podnikatelské infrastruktury. Vize, cíle a opatření jsou představeny v následující kapitole.

## SWOT analýza

### Silné stránky

- Členství obce v MAS a ve dvou mikroregionech.
- Kvalita životního prostředí.
- Významná aktivita obce v rámci třídění odpadu a obecně se zacházením s odpady.
- Realizovaná protipovodňová opatření a existence Povodňového plánu obce Velký Týnec.
- Velmi dobrý stav ekonomického zdraví a kapitálové přiměřenosti obce.
- Stabilní a pozitivně hodnocené hospodaření obce.
- Aktivita obce v rámci čerpání dotací.
- Udržování tradic a kulturních zvyků, rozmanitý společenský život.
- Občanská vybavenost je na vysoké úrovni.
- Výborné napojení obce na silniční infrastrukturu, především na rychlostní a dálniční síť.
- Krátká dojezdová vzdálenost do krajského města Olomouc.
- Nově vybudovaný vodojem s dvěma vyhloubenými zdroji pitné vody, které zásobují obec a místní části.
- Kvalitní autobusové napojení na město Olomouc.
- Počet obyvatel obce každoročně roste.
- Vysoký počet drobných živnostníků.
- Pracovní příležitosti v nedalekém městě Olomouc.
- Základní technická infrastruktura je z většiny zajištěna a to i v místních částech Čechovice a Vsisko.
- Úrodná zemědělská půda rozkládající se na většině katastrálního území.
- Vysoký podíl podnikatelských subjektů v katastru obce.
- Zodpovědná činnost obce v rámci péče o místní zeleň.

### Příležitosti

- Nový územní plán bude schválen na počátku roku 2016.
- Plánované rekonstrukce zbylých komunikací a chodníků, které jsou ve

### Slabé stránky

- MAS je nezkušená a je tedy bez podpory státu.
- Chybějící sociální bydlení v obci.
- Nízký počet cyklotras na území obce.
- Potřeba dostavby kanalizace v místní části Čechovice a rekonstrukce staré kanalizace v obci Velký Týnec.
- Chybějící cyklotrasa mezi obcí a městem Olomouc, která by sloužila pro dojíždku do zaměstnání, příp. do škol.
- Vysoký počet dlouhodobě nezaměstnaných obyvatel.
- Obec neplánuje realizovat projekty zaměřující se na předcházení nepříznivým dopadům na životní prostředí.
- Soudní spor mezi obcí Velký Týnec a Metropolitní kapitulou Olomouce týkající se zámku v obci.
- Nedostatečný signál mobilních operátorů v místní části Čechovice.
- Neustále se zvyšující hluková zátěž z R35.
- Obchodní centrum Olympia stahuje veškeré peněžní instituce (bankomaty) a zabraňuje tak jejich rozšiřování přímo v obci Velký Týnec.

### Hrozby

- Pro stálý či rostoucí počet obyvatel je nutné, aby se obec i nadále rozvíjela.
- Podmínky externích zdrojů mohou být nastaveny takovým způsobem, že do nich

- špatném technickém stavu a výstavba parkovacích stání v určených lokalitách.
- Blízkost rychlostní komunikace a krajského města jako pozitivní faktor pro nové investory v obci.
- Zájem obce o výstavbu cyklostezky mezi obcemi Velký Týnec - Čechovice a Velký Týnec - Grygov.
- Populační mládnutí obyvatel obce jako pozitivní faktor budoucího rozvoje obce.
- Nižší podíl nezaměstnaných v porovnání s hierarchicky vyššími územními celky.
- Obec plánuje realizaci několika projektů zaměřených na rekonstrukci veřejných obecních prostor a budov, které pozitivně ovlivní sportovní, kulturní a příp. sociální aktivity v obci.
- Nové výzvy v rámci programového období 2014-2020.

- nebude možné zařadit aktivity obce.
- Riziko ztráty obecního zámku s přidruženým areálem v případě prohry soudního sporu s Metropolitní kapitulou Olomouc.

## B. NÁVRHOVÁ ČÁST

### B.1 Strategická vize

#### Představení logické struktury návrhové části

Uvedená logická struktura návrhové části svým postupným naplňováním zdola, přes dále specifikovaná opatření a cíle může naplnit celkovou vizi rozvoje obce.



**Vize** je představa žádoucího budoucího cílového stavu, kterého chce obec svojí strategií v konečném důsledku dosáhnout.

**Cíl** popisuje žádoucí cílový stav, kterého chce obec dosáhnout v určité oblasti.

**Opatření** je soubor činností, prostřednictvím kterých se zabezpečuje realizace jednotlivých cílů.

#### Představení vize rozvoje obce

Pro Program rozvoje obce Velký Týnec byla vytvořena následující vize, která představuje další plánovaný posun, jež chce obec Velký Týnec učinit v následujících letech:

**Velký Týnec patří mezi obce, která svým obyvatelům umožňuje kvalitní, bezpečný a plnohodnotný život s dostatkem pracovních příležitostí v okolí obce, s odpovídajícím standardem služeb a s různorodými možnostmi strávení volného času. Velký Týnec je účelně a vhodně propojen dopravní i technickou infrastrukturou. Veřejná prostranství a budovy v obci jsou průběžně revitalizovány a rekonstruovány a to se zajištěním**



**minimálních dopadů na životní prostředí a zároveň s maximálními úsporami energie. Obec Velký Týnec podporuje partnerské aktivity prostřednictvím spolupráce s dalšími subjekty. Obec rovněž drží krok s rozvojem regionu Střední Morava a aktivně se do něj zapojuje.**

Tuto vizi lze dále rozvést do jednotlivých částí, ze kterých pak vycházejí cíle strategie, ve výsledku naplňované prostřednictvím nezbytných projektů:

- Je zajištěno kvalitní a bezpečné bydlení.
- Veřejné budovy jsou rekonstruovány a je snížena jejich energetická náročnost.
- Veřejná prostranství jsou revitalizována, čímž je umožňováno kvalitní a příjemné trávení volného času.
- Veškerá infrastruktura je navržena a realizována tak, aby zajišťovala vyšší komfort občanům, ať už se jedná o dopravu, dodávky energií či vody na celém území obce.
- V obci lze kvalitně trávit volný čas prostřednictvím široké nabídky kulturního či sportovního vyžití.
- Je zajištěno nadstandardní nakládání s odpady.

## **Představení cílů rozvoje obce**

### **Cíle programu rozvoje:**

V předchozí kapitole zjištěnou problémovou oblast lze řešit pomocí naplňování stanovených cílů. Pro účely Programu rozvoje obce Velký Týnec byly stanoveny následující cíle:

### **1. Zvýšení kvality služeb a vybavenosti obce**

Některé veřejné a historické objekty, ale i bytové domy potřebují rekonstruovat, případně snížit energetickou náročnost. Pro efektivnější využívání veřejných prostranství je třeba provést jejich fyzickou revitalizaci. K tomu slouží následující opatření:

#### **1.1 Výstavba, obnova a rozšíření budov**

Opatření se zabývá aktivitami týkajícími se výstavby, obnovy a rozšíření budov pro veřejné využití, budov s historickou hodnotou i budov určených k bydlení. Také se týká snížení jejich energetické náročnosti a změny jejich využití (pokud je to potřebné).

#### **1.2 Revitalizace veřejných prostranství**

Opatření je určeno pro aktivity jako obnova či rozšíření veřejného prostranství. Patří sem například revitalizace parků a zahrad, rekonstrukce místních komunikací, řešení parkovacích stání apod., včetně doplňkové zeleně. Součástí je i případné pořizování vybavení pro údržbu veřejných prostranství, silniční a technické infrastruktury.

### **2. Dobudování a zkvalitnění technické a dopravní infrastruktury**

Obec potřebuje zkvalitnit technickou infrastrukturu (např. kanalizace, optická datová síť). Cíl zahrnuje i případnou rekonstrukci, případně výstavbu některých silnic a chodníků, cyklistické infrastruktury a veřejného osvětlení. K tomu slouží následující opatření:

#### **2.1 Výstavba a rekonstrukce dopravní infrastruktury**

Opatření se zabývá výstavbou a rekonstrukcí silniční infrastruktury včetně infrastruktury pro cyklistickou dopravu a chodníky.

## **2.2 Výstavba a rekonstrukce technické infrastruktury**

Opatření zahrnuje rekonstrukci a výstavbu technické infrastruktury (kanalizace, vodovody, osvětlení, značení), včetně rozvodů datových (komunikačních) sítí.

## **3. Rozvoj vzdělávání a podpora volnočasových aktivit občanů, místních komunit a spolků**

Pro zkvalitnění života občanů je vhodné podpořit jejich vzdělávání, volnočasové a komunitní aktivity. K tomu slouží následující opatření:

### **3.1 Vybudování a rekonstrukce hřišť a sportovních zařízení**

Opatření podporuje vybudování a rekonstrukci hřišť, sportovních zařízení, školních tělocvičen atd., včetně jejich součástí (zázemí, sociální zařízení atd.).

### **3.2 Podpora komunitní a spolkové činnosti, výstavba a obnova souvisejícího zázemí**

Podpora volnočasových akcí pro děti, mládež, rodiny a místní komunity. Výstavba a obnova zařízení pro tyto účely, potřebné vybavení.

## B.2 Cíle, opatření a aktivity

| CÍL  | OPATŘENÍ   | AKTIVITA   | DŮLEŽITOST | OD - DO     | Odpovědnost                                     | NÁKLADY (tis. Kč) | ZDROJ FINANCOVÁNÍ | KOMENTÁŘ   |
|--|--|--|------------|-------------|---|-------------------|-------------------|--|
| <p><b>Zvýšení kvality služeb a vybavenosti obce</b></p> <p>Některé veřejné a historické objekty, ale i bytové domy potřebují rekonstruovat, příp. snížit energetickou náročnost. Pro efektivnější využívání veřejných prostranství je třeba provést jejich fyzickou revitalizaci</p> | <p><b>Výstavba, obnova a rozšíření budov</b></p> <p>Opatření se zabývá aktivitami týkajícími se výstavby, obnovy a rozšíření budov pro veřejné využití, budov s historickou hodnotou i budov určených k bydlení. Také se týká snížení jejich energetické náročnosti a změny jejich využití (pokud je to potřebné).</p> | Nástavba chráněných bytů na budově zdravotního střediska | Vysoká     | 2016 - 2018 | Starosta Hanuška                                | 14 000            | Externí           | Aktivita má za cíl vybudovat 14 chráněných bytů pro seniory na budově zdravotního střediska. Dalším cílem aktivity je rekonstrukce a modernizace budovy sloužící občanům v oblasti poskytování zdravotní péče. |
|  |  | Dostavba učeben MŠ a ZŠ                                  | Střední    | 2017 - 2022 | Starosta Hanuška                                | 10 000            | Vlastní + externí | Cílem aktivity je dostavba učeben v MŠ a ZŠ vyvolaná zvýšeným počtem dětí v obou zařízeních.   |
|  |  | Dům s chráněnými byty                                    | Vysoká     | 2020 - 2021 | Starosta Hanuška                                | 30 000            | Vlastní + externí | Cílem aktivity je zbudování domu s chráněnými byty pro seniory bez zdravotní obsluhy. Cílem je vybudovat 40 bytových jednotek v samostatně stojícím domě za místním kinem.                                     |
|  |  | Rekonstrukce a modernizace společenského domu            | Střední    | 2018 - 2022 | Starosta Hanuška, místostarostové Denk a Chytil | 10 000            | Vlastní + externí | Aktivita má za cíl postupně rekonstruovat společenskou budovu a její vnitřní vybavení.   |
|  | <p><b>Revitalizace veřejných prostranství</b></p> <p>Opatření je určeno pro aktivity jako obnova či rozšíření veřejného prostranství. Patří sem například revitalizace parků a zahrad, vodních toků apod., včetně doplňkové zeleně. Součástí je i případné pořizování vybavení pro údržbu veřejných prostranství.</p>  | Revitalizace požární nádrže Čechovice                    | Nízká      | 2019 - 2025 | Místostarosta Denk                              | 5 000             | Vlastní + externí | Aktivita má za cíl revitalizovat požární nádrž na biologicky samočisticí vodní plochu, kterou lze využít i pro rekreační účely.  |

|   |  |  |        |             |   |        |                   |  |
|---|--|--|--------|-------------|---|--------|-------------------|--|
|   | Dopravní a technická infrastruktura je však součástí dalšího cíle.   |  |        |             |   |        |                   |  |
| <b>Dobudování a zkvalitnění technické a dopravní infrastruktury</b><br><br>Dle analýzy je potřeba vystavět, případně zrekonstruovat některé silnice a chodníky a cyklistickou infrastrukturu. Obec také potřebuje zkvalitnit technickou infrastrukturu (např. vodovodní potrubí). | <b>Výstavba a rekonstrukce dopravní infrastruktury</b><br><br>Opatření se zabývá výstavbou a rekonstrukcí silniční infrastruktury včetně infrastruktury pro cyklistickou dopravu a chodníků. | Cyklostezka Velký Týnec - Čechovice  | Vysoká | 2016 - 2018 | Místostarosta Denk                              | 9 000  | Externí           | Cílem aktivity je zbudování cyklostezky mezi místními částmi Velký Týnec a Čechovice, která bude navazovat na cyklostrukturu mikroregionu Království. Cyklostezka poskytne ochranu cyklistům na frekventované krajské komunikaci.                    |
|   |  | Rekonstrukce chodníků a místních komunikací v ulicích Zamlýní, Komárov, Tovární, Pod Táborkem, Boční, Sadová, Polní, Krajní, Mezi zahradami, Náves, Zámostí, Revír, Hliník a Olomoucká | Vysoká | 2016 - 2025 | Starosta Hanuška, místostarostové Denk a Chytil | 30 000 | Vlastní + externí | Cílem aktivity je rekonstrukce a oprava místních komunikací a chodníků. Do aktivity jsou zahrnuty tyto komunikace: Zamlýní, Komárov, Tovární, Pod Táborkem, Boční, Sadová, Polní, Krajní, Mezi zahradami, Náves, Zámostí, Revír, Hliník a Olomoucká. |
|   | <b>Výstavba a rekonstrukce technické infrastruktury</b><br><br>Opatření zahrnuje rekonstrukci a výstavbu   | Dokončení kanalizace v Čechovicích   | Vysoká | 2015 - 2016 | Starosta Hanuška                                | 12 000 | Vlastní + externí | Cílem aktivity je dokončit kanalizaci v místní části Čechovice – II. etapa.  |
|   |  | Rekonstrukce staré kanalizace ve Velkém Týnci  | Vysoká | 2022 - 2028 | Starosta Hanuška, místostarostové Denk a Chytil | 50 000 | Vlastní + externí | Aktivita má za cíl rekonstruovat stávající jednotnou kanalizaci pocházející na mnohých místech z 30. let 20. stol.   |

|   |   |   |         |             |                               |       |                   |   |
|---|---|---|---------|-------------|-------------------------------|-------|-------------------|---|
|   | technické infrastruktury (kanalizace, vodovody, osvětlení, značení), včetně rozvodů datových (komunikačních) sítí.  | Rozšíření a modernizace optické internetové sítě    | Střední | 2016 – 2026 | Zastupitel obce Schneider     | 2 000 | Vlastní           | Cílem aktivity je rozšiřování a modernizace optické sítě, resp. zařízení v majetku obce.  |
| <b>Rozvoj vzdělávání a podpora volnočasových aktivit občanů, místních komunit a spolků</b><br><br>Pro zkvalitnění života občanů je vhodné podpořit jejich vzdělávání, volnočasové a komunitní aktivity. | <b>Vybudování a rekonstrukce hřišť a sportovních zařízení</b><br><br>Opatření podporuje vybudování a rekonstrukci hřišť, sportovních zařízení, školních tělocvičen atd., včetně jejich součástí (zázemí, sociální zařízení atd.). | Zbudování multifunkčního hřiště                     | Střední | 2016 – 2018 | Starosta Hanuška              | 5 000 | Vlastní + externí | Společná investiční akce obce a TJ Sokol Velký Týnec. Cílem aktivity je vybudování multifunkční plochy na kopanou, házenou, volejbal a basketbal.   |
|   |   | Přírodní zahrada v MŠ                               | Střední | 2015 – 2015 | Starosta Hanuška              | 1 100 | Externí           | Cílem aktivity je vybavení areálu mateřské školy herními prvky z přírodních materiálů.  |
|   | <b>Podpora komunitní a spolkové činnosti, výstavba a obnova souvisejícího zázemí</b><br><br>Podpora volnočasových akcí pro děti, mládež, rodiny a místní komunity. Výstavba a obnova zařízení pro tyto účely, potřebné vybavení.  | Zateplení a výměna oken v budově hasičské zbrojnice | Vysoká  | 2015 – 2016 | Starosta Hanuška              | 3 000 | Vlastní + externí | Aktivita má za cíl modernizovat budovy SDH Velký Týnec. Cílem aktivity je zamezení výrazných tepelných ztrát při provozu budovy a vytvoření podmínek pro možnost zásahu JPO v jakémkoliv ročním období. |
|   |   | Nákup hasičské cisterny                             | Střední | 2019 - 2022 | Místostarostové Denk a Chytil | 7 000 | Vlastní + externí | Cílem aktivity je nákup nové hasičské cisterny do vybavení JPO Velký Týnec.   |

## B.3 Podpora realizace programu

### Monitoring realizace programu

Za realizaci Programu rozvoje obce Velký Týnec jsou zodpovědní představitelé obce v čele s panem starostou PhDr. Petrem Hanuškou, Ph.D. Plnění stanovených cílů, opatření a aktivit se bude vyhodnocovat průběžně na schůzkách představitelů obce. Průběžně, dle aktuálních potřeb obce, bude probíhat rovněž aktualizace programu - tzn., že budou doplňovány jednotlivé aktivity, budou přizpůsobovány cíle a opatření, a to tak, aby docházelo ke zdárnému naplňování definované vize. Všechny případné změny nejdříve posoudí a odsouhlasí starosta obce.

### Vazba na další strategické dokumenty

Program rozvoje obce Velký Týnec byl vytvořen tak, aby vykazoval soulad se strategickými dokumenty vyšších územních celků. Jedná se především o Program rozvoje územního obvodu Olomouckého kraje (PRÚOK). Je to základní střednědobý koncepční dokument kraje. Jedním z jeho hlavních úkolů je zformulovat rozvojové priority a cíle a oblasti podpory kraje na období pěti let (resp. na 12 let v případě vize a dlouhodobých priorit a cílů) tak, aby co nejučinněji přispívaly k vyváženému a udržitelnému rozvoji územního obvodu kraje. Důležité je zachycení a využití vazeb na národní koncepcie a na kohezní politiku Evropské unie.

PRÚOK zahrnuje tzv. střednědobé priority, které jsou klíčovými tématy k řešení v období platnosti dokumentu, tj. v období 2015–2022. Tabulka níže představuje soulad, případně řešená témata ze střednědobých priorit PRÚOK v rámci Programu rozvoje obce Velký Týnec.

| Název střednědobé priority PRÚOK  | Soulad s Programem rozvoje obce Velký Týnec |
|---|---|
| A.1 Optimalizace systému škol a školských zařízení a zvyšování kvality poskytovaného vzdělávání | V souladu.                                  |
| A.2 Podpora zaměstnanosti   | V souladu.                                  |
| A.3 Podpora rovných příležitostí a prorodinných aktivit   | V souladu.                                  |
| A.4 Zlepšování podmínek pro kulturní, sportovní a volnočasové aktivity                          | V souladu.                                  |
| A.5 Péče o kulturní dědictví  | V souladu.                                  |
| B.1 Optimalizace systému zajišťování zdravotní péče   | Program rozvoje nezahrnuje.                 |
| B.2 Zkvalitňování a rozvoj sítě sociálních služeb   | Program rozvoje nezahrnuje.                 |
| B.3 Zmírňování sociálního vyloučení   | V souladu.                                  |
| B.4 Podpora dalších veřejných služeb  | V souladu.                                  |
| C.1 Zlepšování podmínek pro podnikání   | V souladu.                                  |
| C.2 Podpora znalostní ekonomiky   | Program rozvoje nezahrnuje.                 |
| C.3 Rozvoj cestovního ruchu   | Program rozvoje nezahrnuje.                 |
| D.1 Dobudování a modernizace silniční infrastruktury  | V souladu.                                  |
| D.2 Modernizace železničních tratí  | Program rozvoje nezahrnuje.                 |
| D.3 Zkvalitnění dopravní obslužnosti území  | V souladu.                                  |
| D.4 Zlepšování podmínek pro nemotorovou dopravu   | V souladu.                                  |

|   |                             |
|---|-----------------------------|
| E.1 Snižování dopadů lidské činnosti na životní prostředí       | V souladu.                  |
| E.2 Zefektivnění odpadového hospodářství                        | V souladu.                  |
| E.3 Dosažení energetických úspor                                | V souladu.                  |
| E.4 Zlepšování ekologické stability krajiny                     | V souladu.                  |
| E.5 Ochrana přírody a krajinného rázu                           | V souladu.                  |
| F.1 Efektivní fungování krajského úřadu                         | Program rozvoje nezahrnuje. |
| F.2 Plánování a řízení rozvoje                                  | V souladu.                  |
| F.3 Rozvojová spolupráce  | Program rozvoje nezahrnuje. |
| F.4 Rozvoj krizového řízení a integrovaného záchranného systému | Program rozvoje nezahrnuje. |

Obec Velký Týnec je členem MAS Hanácké Království, z.s., jejíž účelem je:

- Podpora rozvoje venkovského regionu.
- Podpora sociálního a etického cítění regionu.
- Zhodnocování kulturního dědictví regionu.
- Přispívání k trvale udržitelnému životu na venkově.
- Rozvoj lidských zdrojů a společenského života v obcích.
- Podpora neziskových a podnikatelských aktivit.
- Udržování a pořádání aktivit k dosažení cílů sdružení.

Tento účel byl promítnut do zpracování Strategie komunitně vedeného místního rozvoje na období 2014-2020. Program rozvoje obce Velký Týnec je s touto strategií v souladu.

## Závěr

Program rozvoje obce Velký Týnec bude sloužit jako nový nástroj strategického řízení obce a zároveň bude určovat směr jejího dalšího vývoje. Tento dokument komplexně mapuje potřeby obce, určuje směr rozvoje jednotlivých oblastí a představuje tak velmi silný nástroj obecního řízení. Z celého procesu tvorby plánu rozvoje vyplývá zjištění, že se obec nepotýká v žádné oblasti života s nějakými zásadními problémy. Přesto je z navržených opatření zřejmá snaha o neustálé zlepšování stávajících aktivit, realizaci nových aktivit, rozvoji služeb apod., a tím také celkového rozvoje obce. Existence tohoto dokumentu bude mít význam jak pro běžný život v obci, tak pro neustále se rozvíjející spolupráci mezi veřejným a soukromým sektorem.

Realizace, aktualizace a průběžná kontrola dokumentu povede k naplnění stanovené vize:

Velký Týnec je obcí, která svým obyvatelům umožňuje kvalitní, bezpečný a plnohodnotný život s dostatkem pracovních příležitostí v okolí obce, s odpovídajícím standardem služeb a s různorodými možnostmi trávení volného času. Obec je vhodným a účelným způsobem propojena dopravní i technickou infrastrukturou. Postupně jsou revitalizovány a rekonstruovány veřejná prostranství a budovy v obci, a to s minimálními dopady na životní prostředí a zároveň s maximálními úsporami energie. Obec Velký Týnec drží krok s rozvojem regionu Střední Morava a aktivně se do něj zapojuje. Zároveň obec podporuje partnerské aktivity prostřednictvím spolupráce s dalšími subjekty. Program rozvoje obce Velký Týnec je dokumentem, který by měl pomoci udržet současný trend rozvoje a rozvíjet aktivity ovlivňující všechny oblasti života v obci.